







KARTA GMINNEJ EWIDENCJI ZABYTKÓW			
1. OBIEKT cmentarz rzymskokatolicki przyklasztorny, nieczynny		217/596	
2. OBECNA FUNKCJA nieczynny cmentarz		3. MATERIAŁ nie dotyczy	4. DATOWANIE początek XIX wieku
21. FOTOGRAFIA			
<div>       </div>			
17. STAN ZACHOWANIA zaniedbany		19. WPISUJĄCY DANE Janowski	20. DATA WYKONANIA EWIDENCJI 2011-11-02
5. MIEJSCOWOŚĆ Pilchowice		6. GMINA Pilchowice	
7. POWIAT gliwicki		8. WOJEWÓDZTWO śląskie	
9. KOD POCZTOWY 44-145		10. ADRES Strażaków i Powstańców	
11. LOKALIZACJA			
12. LOKALIZACJA ARCHEOLOGICZNA			
Nr obszaru AZP			
Nr stanowiska na obszarze AZP			
Nr stanowiska w miejscowości			
13. NUMER EWIDENCYJNY DZIAŁKI dz. nr 49 k.m. 1 d. 2		14. WŁASNOŚĆ państwowa	
15. RODZAJ UŻYTKOWANIA nie użytkowany		16. INFORMACJA O OCHRONIE	
Nr i data wpisu do rejestru zabytków			
Zapis w planie zagospodarowania przestrzennego			
Uchwała Rady Gminy Pilchowice Nr VII/53/07 z			
Inne			
18. RODZAJE ZAGROZEŃ			
brak użytkownika			
brak bieżącego remontu/pielęgnacji			

22. UWAGI

cmentarz rzymskokatolicki, przyklasztorny, nieczynny; znajduje się w granicach ogrodzenia parku przyszpitalnego; na terenie cmentarza znajduje się ok. 7 miejsc pochówku, w tym nagrobek księdza Konstantego Damrota;