

UCHWAŁA Nr XIX/164/16
RADY GMINY PILCHOWICE
z dnia 17 marca 2016 roku

w sprawie: przystąpienia do sporządzenia miejscowego planu zagospodarowania przestrzennego gminy Pilchowice, obejmującego teren jednostki osadniczej Wilcza w tym fragment terenu górniczego „Szczygłowice”.

Na podstawie art. 18 ust. 2 pkt 15 ustawy z dnia 8 marca 1990 roku o samorządzie gminnym (tekst jednolity Dz. U. z 2015 r., poz. 1515 ze zmianami) oraz art. 14 ust. 1, 2 i 4 ustawy z dnia 27 marca 2003 roku o planowaniu i zagospodarowaniu przestrzennym (tekst jednolity - Dz. U. 2015 r., poz. 199 ze zmianami) oraz art. 104 ust. 2 ustawy z dnia 9 czerwca 2011 r. Prawo geologiczne i górnicze (tekst jednolity Dz. U. 2015 poz. 196 ze zmianami), na wniosek Wójta Gminy Pilchowice

RADA GMINY PILCHOWICE

u c h w a ł a :

§ 1

Przystąpić do sporządzenia miejscowego planu zagospodarowania przestrzennego gminy Pilchowice, obejmującego teren jednostki osadniczej Wilcza w tym fragment terenu górniczego „Szczygłowice” w granicach przedstawionych na załączniku graficznym, będącym integralną częścią niniejszej uchwały.

§ 2

Opracowanie i uchwalenie miejscowego planu zagospodarowania przestrzennego obejmującego teren jednostki osadniczej Wilcza w tym fragment terenu górniczego „Szczygłowice” może następować odrębnie dla poszczególnych fragmentów tego obszaru.

§ 3

Wykonanie uchwały powierza się Wójtowi Gminy.

§ 4

Uchwała wchodzi w życie z dniem podjęcia.

§ 5

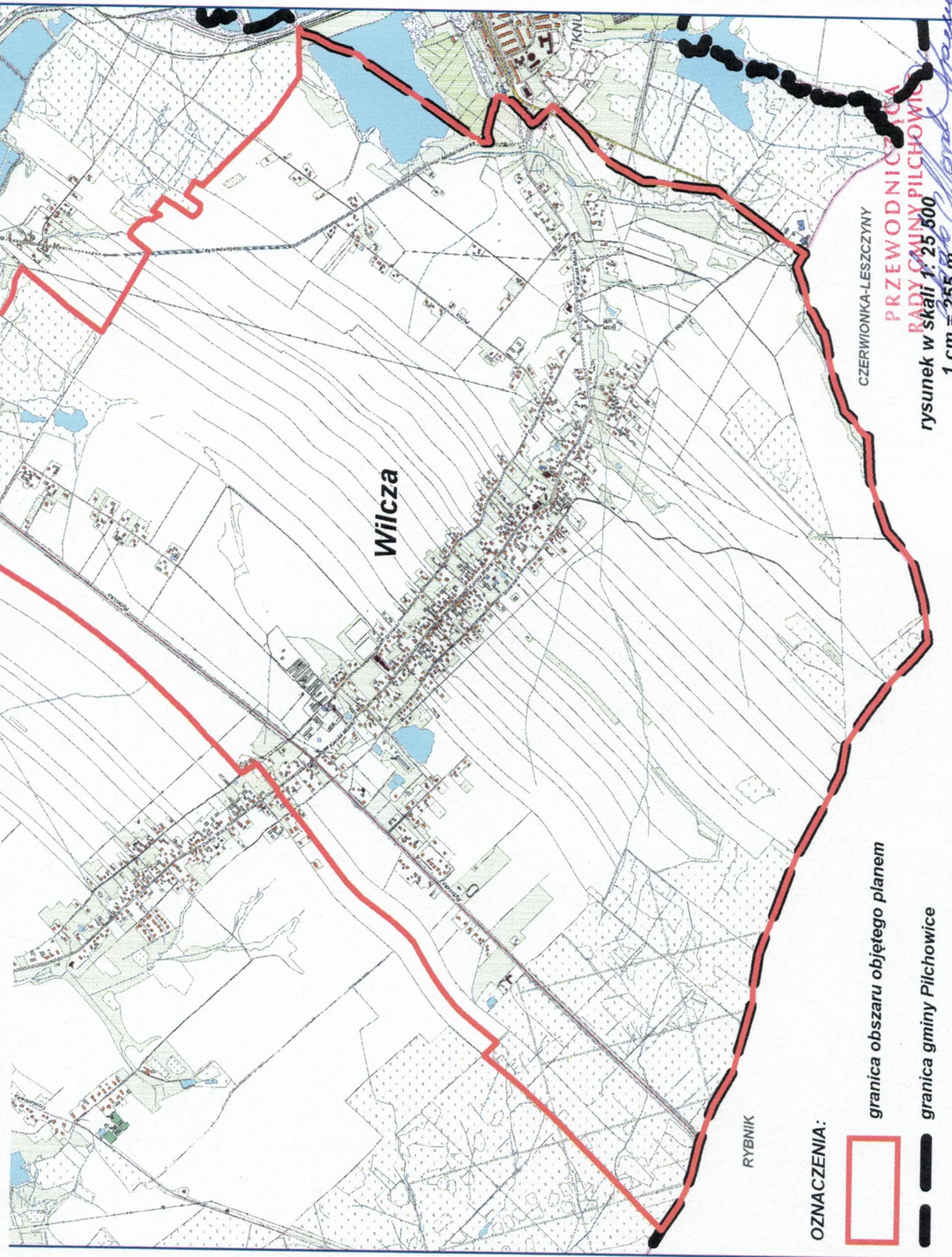
Uchwała podlega ogłoszeniu na tablicy ogłoszeń w Urzędzie Gminy oraz w Biuletynie Informacji Publicznej Gminy Pilchowice.



PRZEWODNICZĄCA
RADY GMINY PILCHOWICE

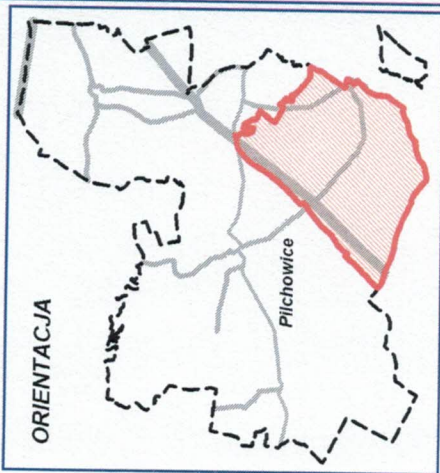
Agata Mosiądz - Kramorz
Agata Mosiądz - Kramorz

ZALĄCZNIK DO UCHWAŁY NR XIX.1164/16.....RADY GMINY PILCHOWICE
Z DNIA 17 MARCA 2016 R.

W SPRAWIE PRZYSTAPIENIA DO SPORZĄDZENIA MIEJSCOWEGO PLANU
ZAGOSPODAROWANIA PRZESTRZENNEGO GMINY PILCHOWICE,
OBEJMUJĄCEGO TEREN JEDNOSTKI OSADNICZEJ WILCZA
W TYM FRAGMENT TERENU GÓRNICZEGO „SZCZYGŁOWICE”



OZNACZENIA:
 granica obszaru objętego planem
 granica gminy Pilchowice



CZERWIONKA-LESZCZYNY

PRZEWODNICZĄCA
RADY GMINY PILCHOWICE
rysunek w skali 1 : 25 500
1 cm = 255 m

Agata Mosiądz - Kramoż