

UCHWAŁA Nr XIX/162/16
RADY GMINY PILCHOWICE
z dnia 17 marca 2016 roku

w sprawie: przystąpienia do sporządzenia miejscowego planu zagospodarowania przestrzennego gminy Pilchowice, obejmującego teren jednostki osadniczej Stanica.

Na podstawie art. 18 ust. 2 pkt 15 ustawy z dnia 8 marca 1990 roku o samorządzie gminnym (tekst jednolity Dz. U. z 2015 r., poz. 1515 ze zmianami) oraz art. 14 ust. 1, 2 i 4 ustawy z dnia 27 marca 2003 roku o planowaniu i zagospodarowaniu przestrzennym (tekst jednolity - Dz. U. 2015 r., poz. 199 ze zmianami), na wniosek Wójta Gminy Pilchowice

RADA GMINY PILCHOWICE

u c h w a ł a :

§ 1

Przystąpić do sporządzenia miejscowego planu zagospodarowania przestrzennego gminy Pilchowice, obejmującego teren jednostki osadniczej Stanica w granicach przedstawionych na załączniku graficznym, będącym integralną częścią niniejszej uchwały.

§ 2

Opracowanie i uchwalenie miejscowego planu zagospodarowania przestrzennego obejmującego teren jednostki osadniczej Stanica może następować odrębnie dla poszczególnych fragmentów tego obszaru.

§ 3

Wykonanie uchwały powierza się Wójtowi Gminy.

§ 4

Uchwała wchodzi w życie z dniem podjęcia.

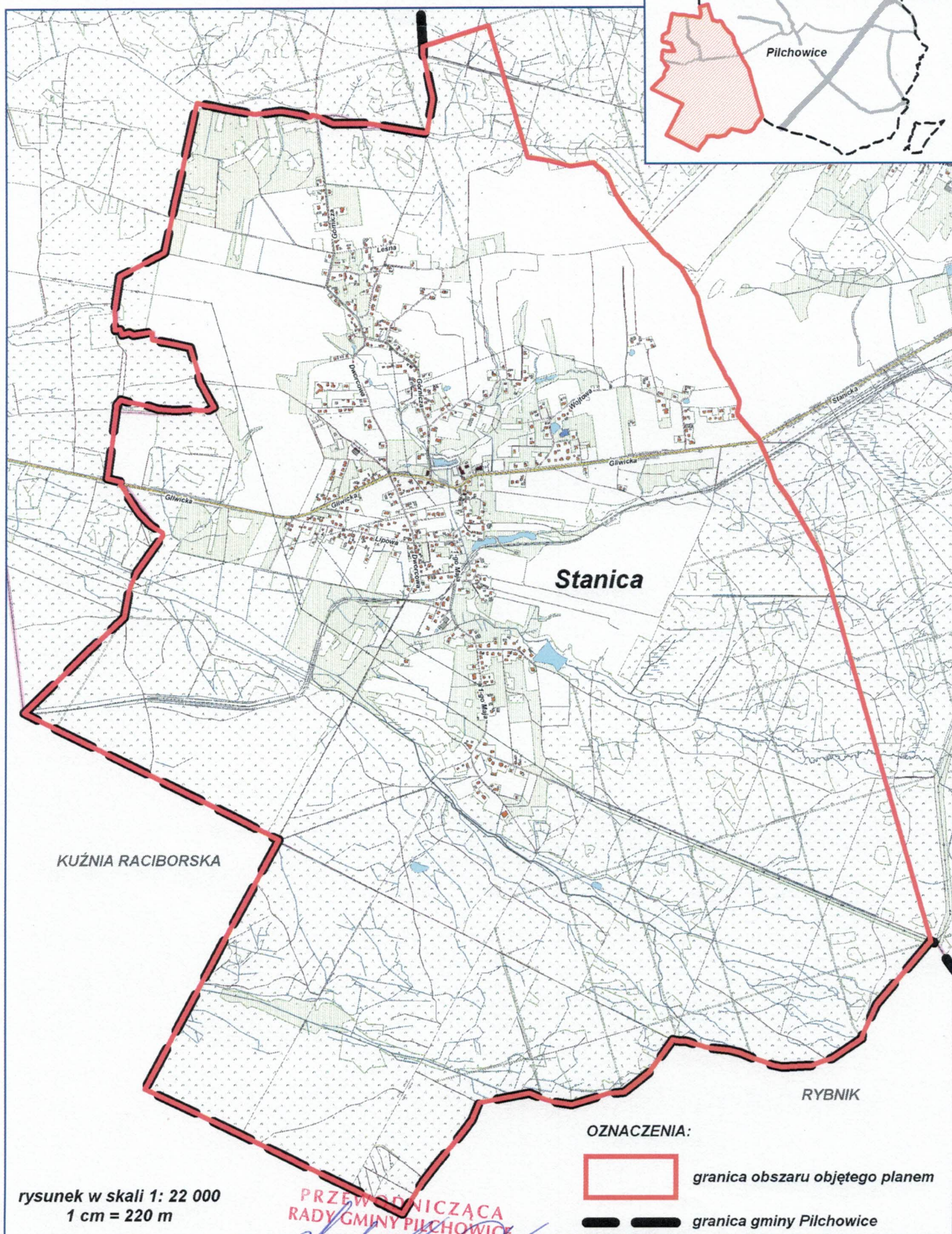
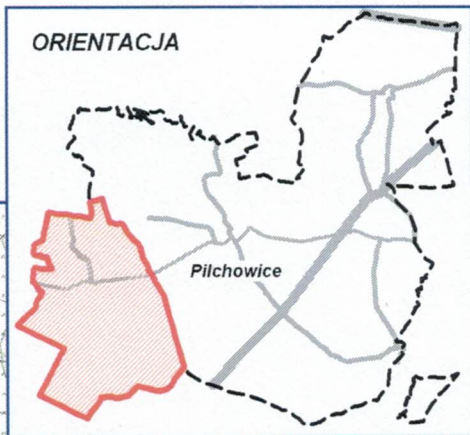
§ 5

Uchwała podlega ogłoszeniu na tablicy ogłoszeń w Urzędzie Gminy oraz w Biuletynie Informacji Publicznej Gminy Pilchowice.

PRZEWODNICZĄCA
RADY GMINY PILCHOWICE



Agata Mosiądz - Kramorz
Agata Mosiądz - Kramorz

W SPRAWIE PRZYSTĄPIENIA DO SPORZĄDZENIA MIEJSCOWEGO PLANU
ZAGOSPODAROWANIA PRZESTRZENNEGO GMINY PILCHOWICE,
OBEJMUJĄCEGO TEREN JEDNOSTKI OSADNICZEJ STANICA



rysunek w skali 1: 22 000
1 cm = 220 m

PRZEWODNICZĄCA
RADY GMINY PILCHOWICE
Agata Mosiądz - Kramorz

- OZNACZENIA:
-  granica obszaru objętego planem
 -  granica gminy Pilchowice