

KOPIA MAPY ZASADNICZEJ S+U+E
DO CELÓW PROJEKTOWYCH










Skala 1:500

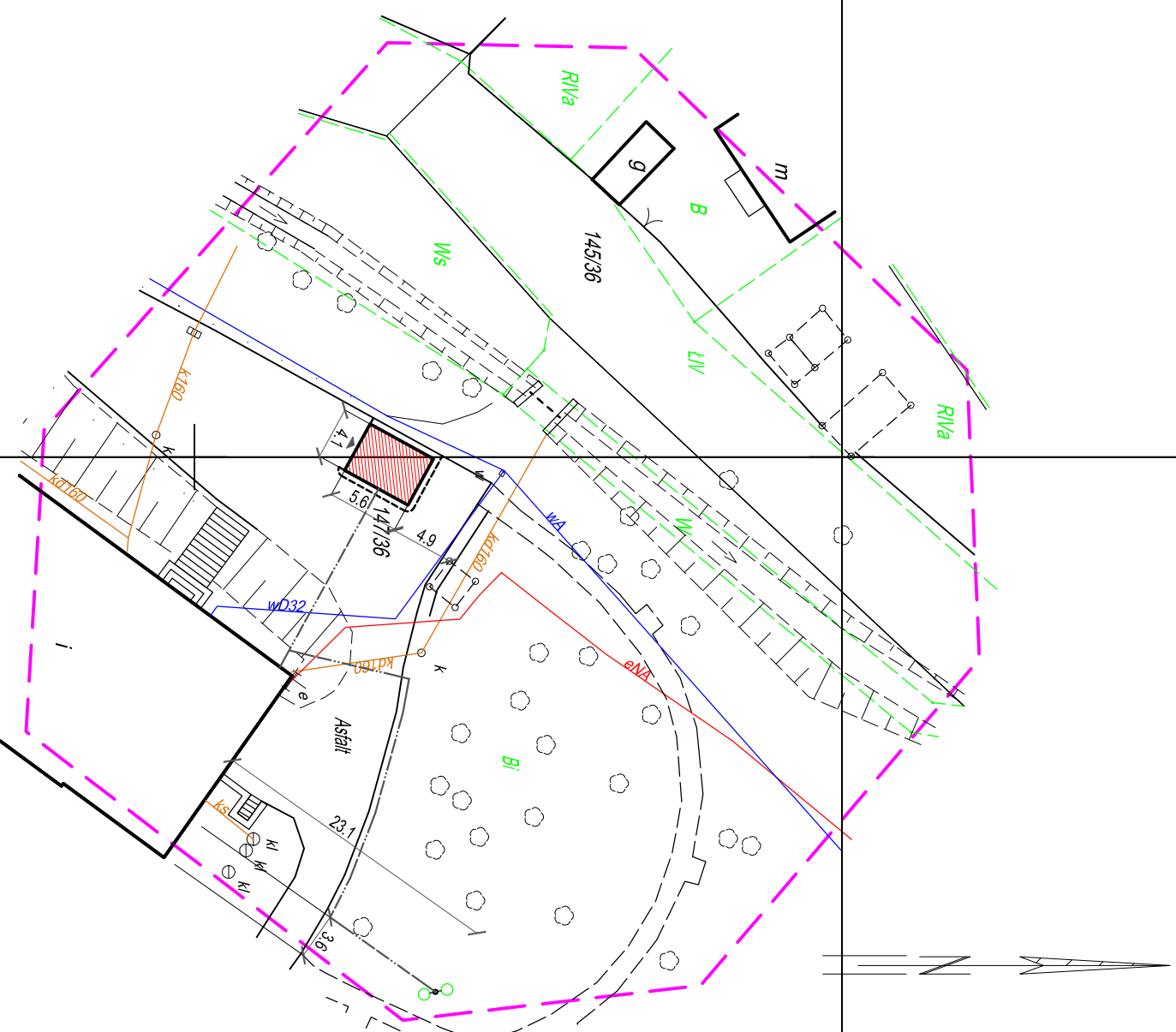
Moj: śląskie Powiat: gliwicki

Jedn. ewid. i obręb ewid.: Plichowice 240504_2.0005


Sekcja mapy w geodezyjnym układzie 2000": 6.128.25.05.2.4, 6.128.26.01.1.3

6.128.25.05.4.2.6, 128.26.01.3.1

- OZNACZENIA**
-  - Projektowany obiekt
 -  - Projektowana opaska wokół budynku z kostki betonowej
 -  - Projektowane linie kablowe N.N.
 -  - Projektowana lampa "Parkowa"
 -  - Istniejący budynek Urzędu Gminy
 -  - Istniejąca kanalizacja deszczowa
 -  - Istniejące przyłącze wody
 -  - Istniejące przyłącze elektryczne
 -  - Zakres opracowania



Wykonat:

Data	Wykonujący	Projektant	Sprawdzający	
Nr uprawnień	08.2012	08.2012	08.2012	
Podpis		657/86		
Nazwisko				
Faza	mgr inż. arch. Mateusz Richter	mgr inż. arch. Bożena Lewczyńska-Richter		Zastępuje rysunek
PBW	Inwestor: Gmina Plichowice, ul. Damrota 6, 44-145 Plichowice Temat: Projekt awaryjnego zasilania elektrycznego budynku Urzędu Gminy w Plichowicach, ul. Damrota 6, 44-145 Plichowice			Numer rysunku 4/2012/B1-00
Skala	Część: Projekt zagospodarowania terenu			
1:500	Nazwa rys.: Plan zagospodarowania terenu			

Granice działek umiesiono z mapy ewidencyjnej pozyskanej z PZGik

Niniejsze jednostkowe opracowanie mapy zasadniczej powstało na bazie mapy zasadniczej w skali 1:1000 sposobem digitalizacji mapy, na podstawie zbioru danych pozyskanych z PZGik oraz na podstawie pomiaru sytuacyjnego KERG-405-57/2012.