

Projekt

z dnia 11 czerwca 2024 r.

Zatwierdzony przez

**UCHWAŁA NR
RADY GMINY PILCHOWICE**

z dnia 20 czerwca 2024 r.

w sprawie zaliczenia dróg do kategorii dróg publicznych

Na podstawie art. 18 ust. 2 pkt. 15, art. 40 ust. 1, art. 41 ust. 1 i art. 42 ustawy z dnia 8 marca 1990 r. o samorządzie gminnym /tekst jednolity Dz. U. z 2024 r., poz. 609 ze zmianami/ oraz art. 7 ustawy z dnia 21 marca 1985 r. o drogach publicznych /tekst jednolity Dz. U. z 2024 r., poz. 320/, po zasięgnięciu opinii Zarządu Powiatu Gliwickiego

**RADA GMINY PILCHOWICE
uchwała:**

§ 1. Zaliczyć do kategorii dróg gminnych następujące drogi położone w sołectwie Wilcza w gminie Pilchowice:

Nazwa	Lokalizacja	Długość (m)	Przebieg
ul. Stawowa	na części działki nr 1400/200, arkusz mapy 8, obręb Wilcza, KW nr GL1G/00062771/4 oraz na działkach nr 578/111, arkusz mapy 8, obręb Wilcza, KW nr GL1G/00140621/9, nr 580/158, arkusz mapy 7, obręb Wilcza, KW nr GL1G/00085615/0, nr 711/24, nr 712/24, arkusz mapy 2, obręb Wilcza, KW nr GL1G/00069354/4 i nr 459/26 arkusz mapy 2, obręb Wilcza, KW nr GL1G/00081333/1, stanowiących własność Gminy Pilchowice	1 685 126	Zał. 1
ul. Grzonki	na części działek nr 1474/299, arkusz mapy 8, obręb Wilcza, KW nr GL1G/00133491/6 i nr 31, arkusz mapy 9, obręb Wilcza, KW nr GL1G/00140621/9 oraz na działkach nr 1, arkusz mapy 3, obręb Wilcza, nr 473/172, nr 474/172, nr 475/172, arkusz mapy 7, obręb Wilcza, KW nr GL1G/00140621/9, nr 562/204, nr 976/172, arkusz mapy 7, obręb Wilcza, KW nr GL1G/00085028/8, nr 1205/295, arkusz mapy 8, obręb Wilcza, KW nr GL1G/00062771/4, nr 1291/289, nr 1355/311 i nr 1503/310, arkusz mapy 8, obręb Wilcza, KW nr GL1G/00133491/6, nr 1447/295, arkusz mapy 8, obręb Wilcza, KW nr GL1G/00085615/0, stanowiących własność Gminy Pilchowice	2 090	Zał. 2
ul. Polna	na części działki nr 108, arkusz mapy 3 obręb Wilcza, KW nr GL1G/00140621/9 oraz na działkach nr 104, arkusz mapy 3, obręb Wilcza, KW nr GL1G/00140621/9 i nr 105, arkusz mapy 3, obręb Wilcza, KW nr GL1G/00075231/1, stanowiących własność Gminy Pilchowice	1 255	Zał. 3

§ 2. Szczegółowe położenie i przebieg dróg, o których mowa w § 1 przedstawiono na załącznikach graficznych od nr 1 do nr 3, stanowiących integralną część niniejszej uchwały.

§ 3. Wykonanie uchwały powierza się Wójtowi Gminy Pilchowice.

§ 4. Uchwała wchodzi w życie po upływie 14 dni od dnia jej ogłoszenia w Dzienniku Urzędowym Województwa Śląskiego.

WÓJT
Maciej Gogulski

OPINIUJE SIĘ
POD WZGLĘDEM
FORMALNOPRAWNYM

GŁÓWNY SPECJALISTA

Sywia Kaleta

KIEROWNIK
Referatu Inwestycji i Remontów

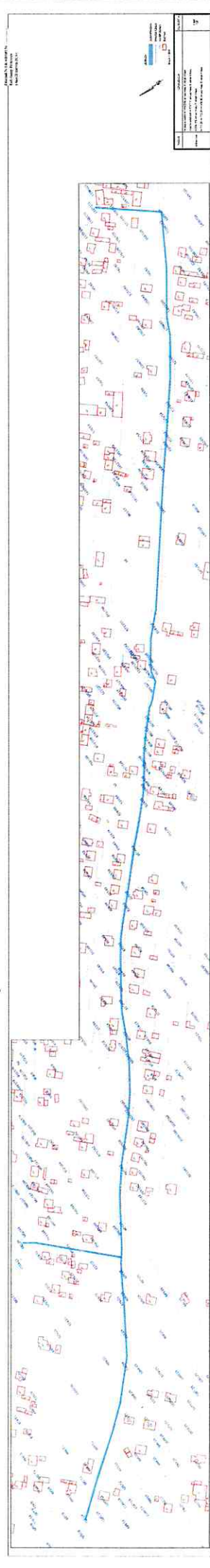
Arkadiusz Gawłowski

ADWOKAT

Adam Szewc

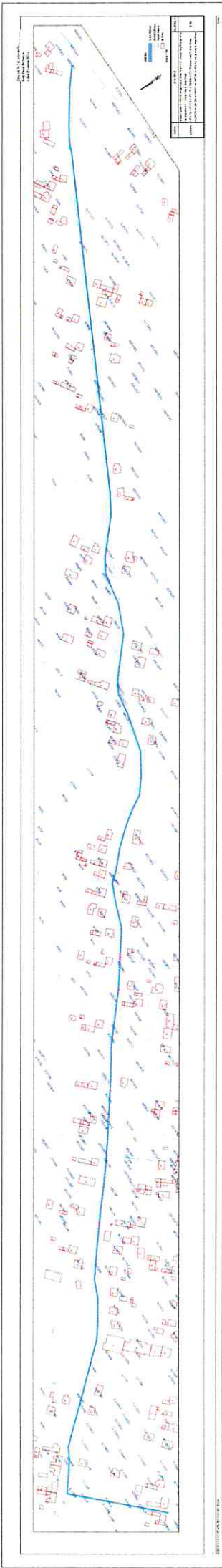
SEKRETARZ GMINY

Dzida
Dagmara Dzida

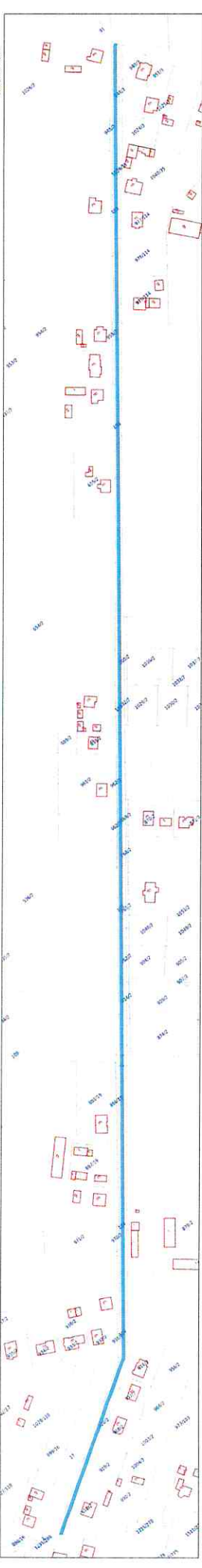


Scale	1:50,000
Projection	UTM
Zone	48N
Datum	WGS 84
Units	Meters

Scale 1:50,000
Projection UTM
Zone 48N
Datum WGS 84
Units Meters



FACHBEREICH N
 INSTITUT FÜR
 VERBAUWERKE
 LEHRSTUHL FÜR



LEGENDE:

- RAUMANGABE
- WÄRMEDÄMMUNG
- BAUSTRUKTUR
- BAUSTRUKTUR
- BAUSTRUKTUR

VERBODENE VERÄNDERUNGEN

MASS	VERMÄSSUNGS	PROJEKT
DRUCK	VORBEREITUNG	ZEICHNER

VERBODENE VERÄNDERUNGEN