

ZARZĄDZENIE NR 0050.67.2026
WÓJTA GMINY PILCHOWICE

z dnia 20 maja 2026 r.

w sprawie ogłoszenia pierwszych przetargów ustnych nieograniczonych na wydzierżawienie nieruchomości rolnych położonych w miejscowościach: Pilchowice, Stanica, Żernica, Wilcza, Leboszowice, Nieborowice stanowiących własność Gminy Pilchowice.

Na podstawie art. 26 ust. 1, art. 30 ust. 2 pkt 2 i 3 ustawy z dnia 8 marca 1990 r. o samorządzie gminnym (t.j. Dz. U. z 2025r., poz. 1153 ze zm.), art. 13 ust. 1, art. 25 ust. 1, art. 38 ust. 1 i 2, art. 40 ust. 1 pkt 1, ust. 2 i ust. 3 ustawy z dnia 21 sierpnia 1997 r. o gospodarce nieruchomościami (t.j. Dz. U. z 2026r., poz. 399) oraz § 2 uchwały Rady Gminy Pilchowice Nr XIV/88/07 z dnia 5 grudnia 2007 r., w sprawie zasad gospodarowania nieruchomościami stanowiącymi własność Gminy Pilchowice (Dz. Urz. Woj. Śląskiego Nr 14 poz. 407 z dnia 29 stycznia 2008r.), zmienionej uchwałą Rady Gminy Pilchowice Nr XXXV/242/09 z dnia 10 września 2009 r., w sprawie zmiany uchwały Rady Gminy Pilchowice Nr XIV/88/07 z dnia 5 grudnia 2007 r., w sprawie zasad gospodarowania nieruchomościami stanowiącymi własność Gminy Pilchowice (Dz. Urz. Woj. Śląskiego Nr 194, poz. 3491 z dnia 4 listopada 2009r.)

zarządzam, co następuje:

§ 1. Oglašzam pierwsze przetargi ustne nieograniczone na wydzierżawienie nieruchomości rolnych położonych w miejscowościach: Pilchowice, Stanica, Żernica, Wilcza, Leboszowice, Nieborowice stanowiących własność Gminy Pilchowice, oznaczonych w ewidencji gruntów jako działki ewidencyjne nr:

- 1) **110/65 ark. mapy 5 obręb Nieborowice o pow. 0,7660 ha**, dla której Sąd Rejonowy w Gliwicach prowadzi księgę wieczystą nr [REDAKTOWANE], (ogłoszenie o przetargu stanowi załącznik nr 1 do niniejszego zarządzenia),
- 2) **520/230 ark. mapy 2 obręb Leboszowice, o pow. 0,2114 ha**, dla której Sąd Rejonowy w Gliwicach prowadzi księgę wieczystą nr [REDAKTOWANE], (ogłoszenie o przetargu stanowi załącznik nr 2 do niniejszego zarządzenia),
- 3) **66/6 ark. mapy 6 obręb Wilcza, o pow. 0,6100 ha**, dla której Sąd Rejonowy w Gliwicach prowadzi księgę wieczystą nr [REDAKTOWANE], (ogłoszenie o przetargu stanowi załącznik nr 3 do niniejszego zarządzenia),
- 4) **76/7 ark. mapy 6 obręb Wilcza, o pow. 0,5700 ha**, dla której Sąd Rejonowy w Gliwicach prowadzi księgę wieczystą nr [REDAKTOWANE], (ogłoszenie o przetargu stanowi załącznik nr 4 do niniejszego zarządzenia),
- 5) **1148/280 ark. mapy 8 obręb Wilcza, o pow. 0,0968 ha**, dla której Sąd Rejonowy w Gliwicach prowadzi księgę wieczystą nr [REDAKTOWANE], (ogłoszenie o przetargu stanowi załącznik nr 5 do niniejszego zarządzenia),
- 6) **493/139 ark. mapy 22 obręb Pilchowice, o pow. 0,5673 ha**, dla której Sąd Rejonowy w Gliwicach prowadzi księgę wieczystą nr [REDAKTOWANE], **494/138 ark. mapy 22 obręb Pilchowice, o pow. 0,3528 ha**, dla której Sąd Rejonowy w Gliwicach prowadzi księgę wieczystą nr [REDAKTOWANE], **495/138 ark. mapy 22 obręb Pilchowice, o pow. 0,6480 ha**, dla której Sąd Rejonowy w Gliwicach prowadzi księgę wieczystą nr [REDAKTOWANE], **151- część ark. mapy 22 obręb Pilchowice, o pow. 0,0070 ha**, dla której Sąd Rejonowy w Gliwicach prowadzi księgę wieczystą nr [REDAKTOWANE], o łącznej pow. 1.5751 ha (ogłoszenie o przetargu stanowi załącznik nr 6 do niniejszego zarządzenia),
- 7) **798/97 ark. mapy 3 obręb Żernica, o pow. 0,3297 ha**, dla której Sąd Rejonowy w Gliwicach prowadzi księgę wieczystą nr [REDAKTOWANE], (ogłoszenie o przetargu stanowi załącznik nr 7 do niniejszego zarządzenia),
- 8) **408/166 ark. mapy 4 obręb Stanica, o pow. 0,7088 ha**, dla której Sąd Rejonowy w Gliwicach prowadzi księgę wieczystą nr [REDAKTOWANE], **409/166 ark. mapy 4 obręb Stanica, o pow. 0,7140 ha**, dla której

Sąd Rejonowy w Gliwicach prowadzi księgę wieczystą nr [REDAKTOWANE], o łącznej pow. 1.4228ha (ogłoszenie o przetargu stanowi załącznik nr 8 do niniejszego zarządzenia).

- 9) **253/46 ark. mapy 1 obręb Stanica, o pow. 0,3400 ha**, dla której Sąd Rejonowy w Gliwicach prowadzi księgę wieczystą nr [REDAKTOWANE], (ogłoszenie o przetargu stanowi załącznik nr 9 do niniejszego zarządzenia).
- 10) **47 ark. mapy 12 obręb Pilchowice, o pow. 1.8765 ha**, dla której Sąd Rejonowy w Gliwicach prowadzi księgę wieczystą nr [REDAKTOWANE], **231/48 ark. mapy 12 obręb Pilchowice, o pow. 0.1000 ha**, dla której Sąd Rejonowy w Gliwicach prowadzi księgę wieczystą nr [REDAKTOWANE], **41- część ark. mapy 12 obręb Pilchowice, o pow. 0.4424 ha**, dla której Sąd Rejonowy w Gliwicach prowadzi księgę wieczystą nr [REDAKTOWANE], **42 - część ark. mapy 12 obręb Pilchowice, o pow. 0.6154 ha**, dla której Sąd Rejonowy w Gliwicach prowadzi księgę wieczystą nr [REDAKTOWANE], **121/43 ark. mapy 12 obręb Pilchowice, o pow. 0.2527 ha**, dla której Sąd Rejonowy w Gliwicach prowadzi księgę wieczystą nr [REDAKTOWANE], **122/43 ark. mapy 12 obręb Pilchowice, o pow. 0.2591 ha**, dla której Sąd Rejonowy w Gliwicach prowadzi księgę wieczystą nr [REDAKTOWANE], **123/43 ark. mapy 12 obręb Pilchowice, o pow. 0.2412 ha**, dla której Sąd Rejonowy w Gliwicach prowadzi księgę wieczystą nr [REDAKTOWANE], **44 ark. mapy 12 obręb Pilchowice, o pow. 0.5652 ha**, dla której Sąd Rejonowy w Gliwicach prowadzi księgę wieczystą nr [REDAKTOWANE], **45 ark. mapy 12 obręb Pilchowice, o pow. 0.5963 ha**, dla której Sąd Rejonowy w Gliwicach prowadzi księgę wieczystą nr [REDAKTOWANE], **46 ark. mapy 12 obręb Pilchowice, o pow. 0.7674 ha**, dla której Sąd Rejonowy w Gliwicach prowadzi księgę wieczystą nr [REDAKTOWANE], **72 ark. mapy 12 obręb Pilchowice, o pow. 0.7157 ha**, dla której Sąd Rejonowy w Gliwicach prowadzi księgę wieczystą nr [REDAKTOWANE], **71 ark. mapy 12 obręb Pilchowice o pow. 0.2597 ha**, dla której Sąd Rejonowy w Gliwicach prowadzi księgę wieczystą nr [REDAKTOWANE], **69- część działki ark. mapy 12 obręb Pilchowice o pow. 0,1133ha**, dla której Sąd Rejonowy w Gliwicach prowadzi księgę wieczystą nr [REDAKTOWANE] **o łącznej powierzchni 7.2484 ha**(ogłoszenie o przetargu stanowi załącznik nr 10 do niniejszego zarządzenia).

§ 2. 1. Ogłoszenia o przetargach podaje się do publicznej wiadomości, poprzez wywieszenie na tablicy ogłoszeń i zamieszczenie na stronie internetowej Urzędu Gminy.

2. Informację o ogłoszeniu przetargów podaje się do publicznej wiadomości w prasie.

§ 3. Wykonanie zarządzenia powierzam Podinspektorowi w Referacie Planowania Przestrzennego i Gospodarki Nieruchomościami.

§ 4. Nadzór nad wykonaniem zarządzenia pełni Kierownik Referatu Planowania Przestrzennego i Gospodarki Nieruchomościami.

§ 5. Zarządzenie wchodzi w życie z dniem podpisania.

Wójt Gminy Pilchowice

Maciej Gogulla

Wójt Gminy Pilchowice

WÓJT GMINY PILCHOWICE

działając na podstawie art. 26 ust. 1, art. 30 ust. 2 pkt 2 i 3 ustawy z dnia 8 marca 1990 r. o samorządzie gminnym (t. j. Dz. U. z 2025r., poz. 1153 ze zm.), art. 13 ust. 1, art. 25 ust. 1, art. 38 ust. 1 i 2, art. 40 ust. 1 pkt 1, ust. 2 i ust. 3 ustawy z dnia 21 sierpnia 1997 r. o gospodarce nieruchomościami (t. j. Dz. U. z 2026r., poz. 399) oraz § 2 uchwały Rady Gminy Pilchowice Nr XIV/88/07 z dnia 5 grudnia 2007 r., w sprawie zasad gospodarowania nieruchomościami stanowiącymi własność Gminy Pilchowice (Dz. Urz. Woj. Śląskiego Nr 14 poz. 407 z dnia 29 stycznia 2008r.), zmienionej uchwałą Rady Gminy Pilchowice Nr XXXV/242/09 z dnia 10 września 2009 r., w sprawie zmiany uchwały Rady Gminy Pilchowice Nr XIV/88/07 z dnia 5 grudnia 2007 r., w sprawie zasad gospodarowania nieruchomościami stanowiącymi własność Gminy Pilchowice (Dz. Urz. Woj. Śląskiego Nr 194, poz. 3491 z dnia 4 listopada 2009r.)

o g ł a s z a:

pierwszy przetarg ustny nieograniczony na wydzierżawienie części nieruchomości rolnej, położonej w miejscowości Nieborowice

1. Oznaczenie nieruchomości według księgi wieczystej oraz katastru nieruchomości:

Przedmiotem wydzierżawienia jest część nieruchomości rolnej położonej w miejscowości Nieborowice w Gminie Pilchowice woj. śląskie, będącej własnością Gminy Pilchowice, stanowiącej działkę ewidencyjną nr:

- **110/65 ark. mapy 5 obręb Nieborowice, o pow. 0,7660 ha,**
opisana w **KW nr** [REDAKTOWANE]

2. Powierzchnia nieruchomości:

Powierzchnia części nieruchomości przeznaczonej do dzierżawy: 0,7660 ha.

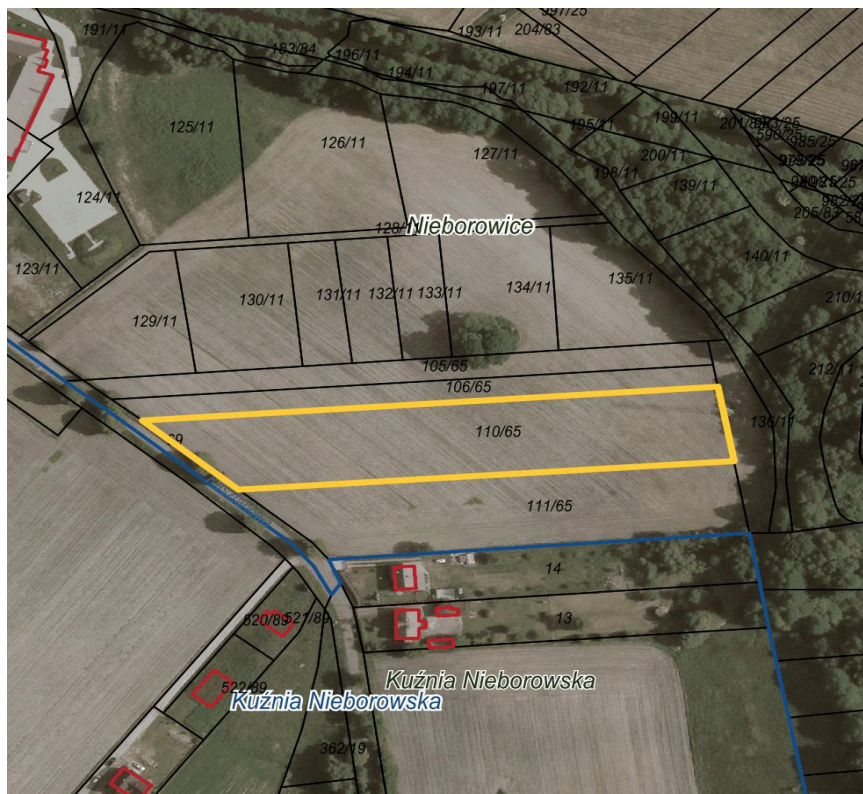
3. Opis nieruchomości:

Działka nr 110/65 ark. mapy 5 obręb Nieborowice przeznaczona do dzierżawy jest niezabudowana, użytkowana rolniczo, położona przy ul. Kasztanowej. Działka posiada kształt regularny, prostokątny.

W wschodniej części działki w niewielkim fragmencie przebiega napowietrzna linia elektroenergetyczna (110kV).

Otoczenie stanowią pola uprawne, tereny zabudowy mieszkaniowej jednorodzinnej z usługami oraz tereny zalesione.

Działka nr 110/65 posiada bezpośredni dostęp do drogi gminnej – ul. Kasztanowej.



Rys. nr 1 Obszar przeznaczony do dzierżawy oznaczono kolorem żółtym

Zgodnie z danymi ujawnionymi w ewidencji gruntów i budynków, na powierzchnię działki przeznaczonej do dzierżawy składają się następujące użytki:

Nr działki	Rodzaj użytku	Pow. użytku
110/65	RIVb	0,7660 ha

4. Przeznaczenie nieruchomości w miejscowym planie i sposób jego zagospodarowania:

Działka przeznaczona do dzierżawy znajduje się na obszarze przeznaczonym w miejscowym planie zagospodarowania przestrzennego gminy Pilchowice, obejmującym teren jednostki osadniczej Nieborowice - etap I, zatwierdzonym uchwałą Rady Gminy Pilchowice Nr VIII/74/19 z dnia 13 czerwca 2019 r. (Dz. Urz. Woj. Śl. poz. 4490 z dnia 19 czerwca 2019 r.) pod:

Nr działki	Symbol w MPZP*
110/65	MNu, ZE (niewielki fragment)

* Oznaczenie symboli stosowanych w MPZP:

MNu- tereny zabudowy mieszkaniowej jednorodzinnej z usługami.

ZE- tereny zieleni pełniące funkcje ciągów ekologicznych.

Ze szczegółowymi ustaleniami miejscowego planu zagospodarowania przestrzennego można się zapoznać na stronie internetowej <https://pilchowice.e-mapa.net/> lub w Urzędzie Gminy w Pilchowicach ul. Dworcowej 15, pokój nr 4.

Zgodnie z art. 35 ustawy z dnia 27 marca 2003r. o planowaniu i zagospodarowaniu przestrzennym (t. j. Dz. U. z 2026r., poz. 538) tereny, których przeznaczenie plan miejscowy zmienia, mogą być wykorzystywane w sposób dotychczasowy do czasu ich zagospodarowania zgodnie z tym planem, chyba że w planie ustalono inny sposób ich tymczasowego zagospodarowania.

Sposób zagospodarowania: czasowa dzierżawa z przeznaczeniem na użytkowanie rolnicze.

5. Termin zagospodarowania nieruchomości:

Umowa dzierżawy zostanie zawarta na czas oznaczony **do 10 lat**.

6. Wysokość stawek procentowych opłat z tytułu użytkowania wieczystego:

- nie dotyczy.

7. Wysokość opłat z tytułu dzierżawy:

Roczna stawka czynszu dzierżawnego stanowić będzie wartość uzyskaną w licytacji, jednak nie mniej niż 50,00 zł/rok.

8. Terminy wnoszenia opłat:

Czynsz dzierżawny płatny będzie rocznie do **15 grudnia każdego roku.**

9. Zasady aktualizacji opłat:

Wydzierżawiająca zastrzega sobie prawo do corocznej waloryzacji czynszu wskaźnikiem cen towarów i usług konsumpcyjnych, ogłoszonym przez Prezesa Głównego Urzędu Statystycznego, za rok poprzedni.

Wydzierżawiający zastrzega, że w czasie trwania umowy, wylicytowana stawka czynszu dzierżawnego może ulec zmianie, w sytuacji łącznego zaistnienia niżej wskazanych przesłanek:

- zmiany stawek czynszu dzierżawnego nieruchomości gruntowych wchodzących w skład gminnego zasobu nieruchomości Gminy Pilchowice, określonych w Zarządzeniu Wójta Gminy Pilchowice Nr 0050.8.2026 z dnia 22 stycznia 2026r.,

- ustalenia nowej stawki czynszu w kwocie wyższej niż ta, która została ustalona w wyniku licytacji.

W przypadku zmiany czynszu dzierżawnego, wysokość czynszu ulegnie zmianie począwszy od kolejnego roku kalendarzowego. Wydzierżawiający poinformuje Dzierżawcę o zmianie wysokości czynszu stosownym pismem.

10. Informacja o przeznaczeniu do oddania w dzierżawę:

Przedmiotowa działka przeznaczona została do oddania w dzierżawę **w trybie przetargu ustnego nieograniczonego, na okres do 10 lat, na cele rolne.**

11. Termin do złożenia wniosku przez osoby, którym przysługuje pierwszeństwo w nabyciu nieruchomości na podst. art. 34 ust. 1 pkt 1 i pkt 2 ustawy o gospodarce nieruchomościami:

- nie dotyczy

12. Cena wywoławcza nieruchomości:

Cena wywoławcza stanowiąca roczną stawkę czynszu dzierżawnego **wynosi 50,00 zł** (słownie: pięćdziesiąt złotych 00/100).

Cena wywoławcza została określona w oparciu o roczną stawkę czynszu dzierżawnego za grunty rolne o powierzchni do 1 ha (bez względu na klasę gruntu) tj. 50 zł do 1 ha (zgodnie z Zarządzeniem Nr 0050.8.2026 Wójta Gminy Pilchowice z dnia 22 stycznia 2026r.).

13. Obciążenia nieruchomości:

Dla działki ewidencyjnej nr 110/65 ark. mapy 5 obręb Nieborowice przeznaczonej do dzierżawy Sąd Rejonowy w Gliwicach prowadzi księgę wieczystą nr [REDAKTOWANO], wolną od obciążeń i zobowiązań.

14. Zobowiązania, których przedmiotem jest nieruchomość:

- nie dotyczy.

15. Termin i miejsce przetargu

Przetarg odbędzie się dnia **29 czerwca 2026r. o godz. 9:00** w sali przy ul. Damrota 5, 44-145 Pilchowice (naprzeciwko budynku Urzędu Gminy Pilchowice, wejście od strony Targowiska).

16. Wysokość wadium, formy, termin i miejsce jego wniesienia:

Wadium w wysokości **10,00 zł** (słownie: dziesięć złotych 00/100) należy wnieść w formie pieniężnej na konto Urzędu Gminy nr **15 8460 0008 2002 0005 8825 0009** Mikołowski Bank Spółdzielczy w Mikołowie. Wadium winno być uznane na rachunku gminy najpóźniej w dniu **22 czerwca 2026r.** Na przetarg należy zgłosić się z dowodem wniesienia wadium.

W tytule wpłaty należy wpisać: **„Przetarg – dzierżawa działki nr: 110/65 Nieborowice, imię i nazwisko osoby lub nazwa podmiotu, przez którego nieruchomości będą dzierżawione.”**

Wadium wniesione w pieniądzu przez uczestnika przetargu, który przetarg wygra, zalicza się na poczet należnego czynszu dzierżawnego.

Pozostałym uczestnikom przetargu, którzy nie zostaną dzierżawcami nieruchomości, wadium zostanie zwrócone na podane konto bankowe, w terminie 3 dni od dnia, odpowiednio: odwołania/zamknięcia/unieważnienia/zakończenia wynikiem negatywnym przetargu.

17. Sposób ustalenia opłaty z tytułu użytkowania wieczystego:

– nie dotyczy.

18. Warunki uczestnictwa w przetargu:

Uczestnikami przetargu mogą być polskie i zagraniczne osoby fizyczne posiadające pełną zdolność do czynności prawnych (bądź ich pełnomocnicy, na podstawie pisemnego pełnomocnictwa), polskie i zagraniczne osoby prawne i inne osoby ustawowe, należycie reprezentowane.

Uczestnik przetargu zobowiązany jest także do złożenia oświadczenia, z którego będzie wynikać, iż:

- nie posiada żadnych zaległości finansowych wobec Gminy Pilchowice,
- zapoznał się z warunkami przetargu i przyjmuje je bez zastrzeżeń,
- nie będzie prowadził na dzierżawionym terenie odzysku odpadów w procesie odzysku R10, zgodnie z kodowaniem ustalonym przez ustawę z dn. 14.12.2012r. o odpadach, co oznacza zakaz stosowania na dzierżawionym gruncie komunalnych osadów ściekowych, przemysłowych osadów ściekowych oraz osadów z biogazowni,
- w okresie 5 lat przed datą ogłoszenia niniejszego przetargu nie uchylił się od zawarcia umowy dzierżawy po wygraniu przetargu na tę samą nieruchomość, lub nie wystąpił o przedterminowe rozwiązanie umowy dzierżawy, przedmiotem której była rzeczona nieruchomość.

Warunkiem udziału w przetargu jest spełnienie wyżej wskazanych przesłanek oraz złożenie stosownych oświadczeń w tym zakresie.

Wzór oświadczenia stanowi załącznik nr B do ogłoszenia Wójta Pilchowice o pierwszym przetargu ustnym nieograniczonym na wydzierżawienie części nieruchomości rolnej położonej w miejscowości Nieborowice, stanowiącej własność Gminy Pilchowice.

Pełnomocnicy osób fizycznych oraz osoby fizyczne umocowane do działania w imieniu osób prawnych winne przedstawić pełnomocnictwo mocodawcy w formie pisemnej z notarialnie poświadczonym podpisem.

Niezłożenie (tudzież nieokazanie) któregokolwiek z wymienionych dokumentów lub oświadczeń, a także poświadczenie nieprawdy w zakresie dotyczącym przesłanek warunkujących udział w niniejszym przetargu na dzierżawę nieruchomości gminnej, stanowi podstawę do niedopuszczenia oferenta do udziału w przetargu.

19. Przetarg jest ważny bez względu na liczbę uczestników przetargu, jeżeli przynajmniej jeden uczestnik zaoferował co najmniej jedno postąpienie powyżej ceny wywoławczej. Wysokość postąpienia nie może wynosić mniej niż 1% wywoławczej stawki czynszu dzierżawy, z zaokrągleniem w górę do pełnych dziesiątek złotych.

20. Skutki uchylenia się od zawarcia umowy dzierżawy nieruchomości rolnej:

Szczegółowy termin i miejsce zawarcia umowy zostaną określone przez Wydzierżawiającego w ciągu 21 dni od dnia rozstrzygnięcia przetargu w odrębnym zawiadomieniu.

Jeżeli osoba ustalona jako Dzierżawca nieruchomości nie przystąpi bez usprawiedliwienia do zawarcia umowy dzierżawy w miejscu i terminie podanych w zawiadomieniu, Wydzierżawiający odstąpi od zawarcia umowy, a wpłacone wadium nie będzie podlegać zwrotowi.

21. Dodatkowe informacje:

Przetarg przeprowadzony zostanie w oparciu o odpowiednie stosowanie przepisów rozporządzenia Rady Ministrów z dnia 14 września 2004r. w sprawie sposobu i trybu przeprowadzania przetargów oraz rokowań na zbycie nieruchomości (t. j. Dz. U. z 2021r., poz. 2213).

Wójt Gminy Pilchowice zastrzega sobie prawo do:

- a) przesunięcia terminu przetargu, a w uzasadnionych przypadkach odwołania przetargu, informując o tym niezwłocznie w formie właściwej dla ogłoszenia o przetargu,
- b) zamknięcia przetargu,
- c) unieważnienia przetargu,
- d) zakończenia przetargu wynikiem negatywnym, jeżeli nikt nie przystąpił do przetargu ustnego lub żaden z uczestników nie zaoferuje postąpienia ponad stawkę wywoławczą czynszu dzierżawnego.

Uczestnik przetargu może, w terminie 7 dni od dnia ogłoszenia wyniku przetargu ustnego, zaskarżyć czynności związane z przeprowadzeniem przetargu do Wójta Gminy Pilchowice.

Klauzula informacyjna dot. przetwarzania danych osobowych na podstawie obowiązku prawnego ciążącego na administratorze w zakresie dzierżawy nieruchomości gminnych stanowi Załącznik Nr A do ogłoszenia Wójta Gminy Pilchowice o pierwszych przetargach ustnych nieograniczonych na wydzierżawienie nieruchomości rolnych położonych w miejscowości Pilchowice Stanica, Żernica, Nieborowice, Wilcza, Leboszowice stanowiących własność Gminy Pilchowice.

Treść niniejszego ogłoszenia wywiesza się na tablicy ogłoszeń w siedzibie Urzędu Gminy Pilchowice przy ul. Damrota 6 w Pilchowicach, na stronie internetowej Urzędu Gminy www.bip.pilchowice.pl w zakładce „*Sprzedaż mienia oraz wykazy nieruchomości – Zamieszkał w Gminie Pilchowice*” oraz w prasie.

Informacja o wyniku przetargu zostanie zamieszczona na stronie internetowej Urzędu Gminy www.bip.pilchowice.pl oraz na tablicy ogłoszeń w siedzibie Urzędu Gminy.

Z ustaleniami miejscowego planu zagospodarowania przestrzennego należy zapoznać się przed przystąpieniem do przetargu na stronach internetowych www.bip.pilchowice.pl, <https://pilchowice.e-mapa.net/> lub w Urzędzie Gminy w Pilchowicach ul. Dworcowej 15, pokój nr 4.

Informacja przestrzenna (w tym dotycząca położenia działki) dostępna jest poprzez usługę WEBEWID - Powiatowy System Informacji Przestrzennej: <https://gliwicki.webewid.pl/e-uslugi/portal-mapowy> oraz na stronach geoportal.gov.pl i mapy.geoportal.gov.pl.

Dodatkowych informacji dot. przetargu udziela Pani Justyna Sicińska - Urząd Gminy w Pilchowicach ul. Dworcowa 15 pokój nr 4, tel. 32/332-71-67.

Maciej Gogulla
Wójt Gminy Pilchowice

Wójt Gminy Pilchowice

WÓJT GMINY PILCHOWICE

działając na podstawie art. 26 ust. 1, art. 30 ust. 2 pkt 2 i 3 ustawy z dnia 8 marca 1990 r. o samorządzie gminnym (t. j. Dz. U. z 2025r., poz. 1153 ze zm.), art. 13 ust. 1, art. 25 ust. 1, art. 38 ust. 1 i 2, art. 40 ust. 1 pkt 1, ust. 2 i ust. 3 ustawy z dnia 21 sierpnia 1997 r. o gospodarce nieruchomościami (t. j. Dz. U. z 2026r., poz. 399) oraz § 2 uchwały Rady Gminy Pilchowice Nr XIV/88/07 z dnia 5 grudnia 2007 r., w sprawie zasad gospodarowania nieruchomościami stanowiącymi własność Gminy Pilchowice (Dz. Urz. Woj. Śląskiego Nr 14 poz. 407 z dnia 29 stycznia 2008r.), zmienionej uchwałą Rady Gminy Pilchowice Nr XXXV/242/09 z dnia 10 września 2009 r., w sprawie zmiany uchwały Rady Gminy Pilchowice Nr XIV/88/07 z dnia 5 grudnia 2007 r., w sprawie zasad gospodarowania nieruchomościami stanowiącymi własność Gminy Pilchowice (Dz. Urz. Woj. Śląskiego Nr 194, poz. 3491 z dnia 4 listopada 2009r.)

o g ł a s z a:

pierwszy przetarg ustny nieograniczony na wydzierżawienie części nieruchomości rolnej, położonej w miejscowości Leboszowice

1. Oznaczenie nieruchomości według księgi wieczystej oraz katastru nieruchomości:

Przedmiotem wydzierżawienia jest część nieruchomości rolnej położonej w miejscowości Leboszowice w Gminie Pilchowice woj. śląskie, będącej własnością Gminy Pilchowice, stanowiącej działkę ewidencyjną nr:

- **520/230 ark. mapy 2 obręb Leboszowice, o pow. 0,2114 ha,**
opisana w **KW nr** ██████████

2. Powierzchnia nieruchomości:

Powierzchnia części nieruchomości przeznaczonej do dzierżawy: 0,2114 ha.

3. Opis nieruchomości:

Działka nr 520/230 ark. mapy 2 obręb Leboszowice przeznaczona do dzierżawy jest niezabudowana, położona na granicy Sołectw Leboszowice i Pilchowice (przy drodze powiatowej obejmującej ul. Wiejską w Leboszowicach i ul. Leboszowską w Pilchowicach).

Kształt działki nieregularny przybliżony do prostokąta.

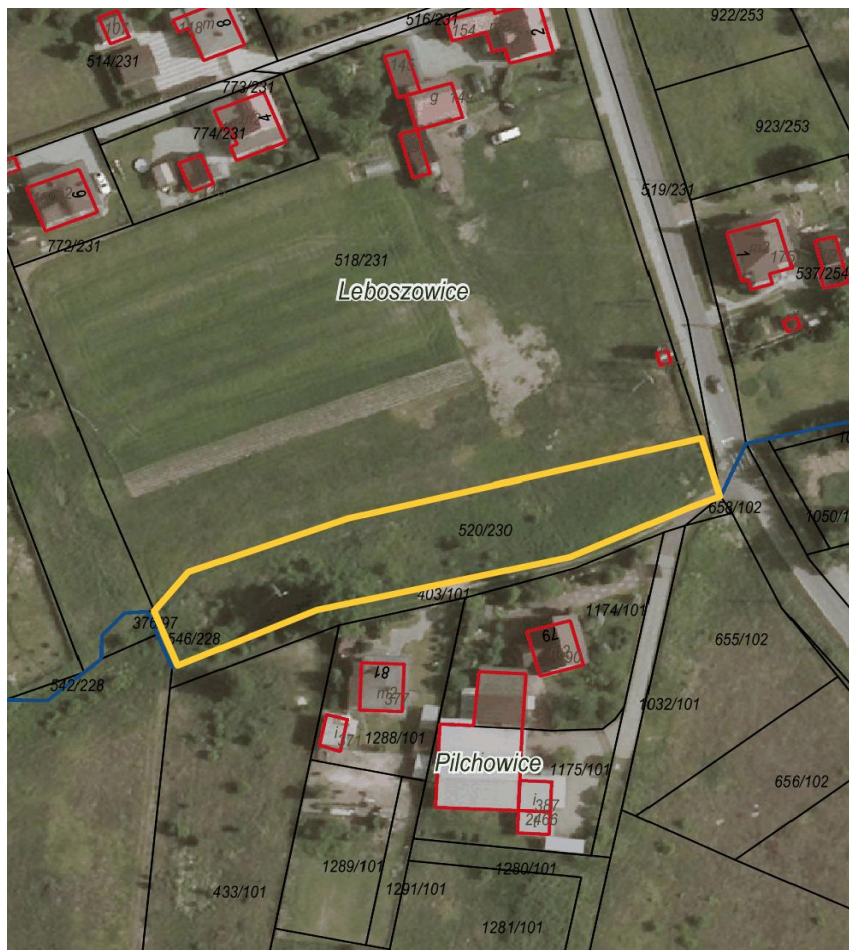
Działka częściowo porośnięta licznymi drzewami do zachowania.

Na przedmiotowej działce znajduje się dwunożny słup energetyczny oraz napowietrzne linie elektroenergetyczne średniego napięcia.

Wzdłuż północnej granicy działki przebiega rów melioracyjny.

Otoczenie stanowią pola uprawne, tereny zabudowy mieszkaniowej jednorodzinnej z usługami.

Działka nr 520/230 posiada bezpośrednie skomunikowanie z ul. Leboszowską w Pilchowicach.



Rys. nr 1 Obszar przeznaczony do dzierżawy oznaczono kolorem żółtym

Zgodnie z danymi ujawnionymi w ewidencji gruntów i budynków, na powierzchnię działki przeznaczonej do dzierżawy składają się następujące użytki:

Nr działki	Rodzaj użytku	Pow. użytku
520/230	ŁIII	0,2114 ha

4. Przeznaczenie nieruchomości w miejscowym planie i sposób jego zagospodarowania:

Działka przeznaczona do dzierżawy znajduje się na obszarze przeznaczonym w miejscowym planie zagospodarowania przestrzennego gminy Pilchowice, obejmującym teren jednostki osadniczej Pilchowice - etap I, zatwierdzonym uchwałą Rady Gminy Pilchowice Nr LIII/405/18 z dnia 23 sierpnia 2018 r. (Dz. Urz. Woj. Śl. poz. 5242 z dnia 29 sierpnia 2018 r.) pod:

Nr działki	Symbol w MPZP*
520/230	ZE, KDZ (minimalny fragment)

* Oznaczenie symboli stosowanych w MPZP:

ZE- tereny zieleni pełniące funkcje ciągów ekologicznych.

KDZ- teren dróg publicznych klasy „zbiorcza”

Ze szczegółowymi ustaleniami miejscowego planu zagospodarowania przestrzennego można się zapoznać na stronie internetowej <https://pilchowice.e-mapa.net/> lub w Urzędzie Gminy w Pilchowicach ul. Dworcowej 15, pokój nr 4.

Zgodnie z art. 35 ustawy z dnia 27 marca 2003r. o planowaniu i zagospodarowaniu przestrzennym (t. j. Dz. U. z 2026r., poz. 538) tereny, których przeznaczenie plan miejscowy zmienia, mogą być wykorzystywane w sposób dotychczasowy do czasu ich zagospodarowania zgodnie z tym planem, chyba że w planie ustalono inny sposób ich tymczasowego zagospodarowania.

Sposób zagospodarowania: czasowa dzierżawa z przeznaczeniem na użytkowanie rolnicze.

5. Termin zagospodarowania nieruchomości:

Umowa dzierżawy zostanie zawarta na czas oznaczony **do 10 lat**.

6. Wysokość stawek procentowych opłat z tytułu użytkowania wieczystego:

- nie dotyczy.

7. Wysokość opłat z tytułu dzierżawy:

Roczna stawka czynszu dzierżawnego stanowić będzie wartość uzyskaną w licytacji, jednak nie mniej niż 50,00 zł/rok.

8. Terminy wnoszenia opłat:

Czynsz dzierżawny płatny będzie rocznie do **15 grudnia każdego roku**.

9. Zasady aktualizacji opłat:

Wydzierżawiająca zastrzega sobie prawo do corocznej waloryzacji czynszu wskaźnikiem cen towarów i usług konsumpcyjnych, ogłoszonym przez Prezesa Głównego Urzędu Statystycznego, za rok poprzedni.

Wydzierżawiający zastrzega, że w czasie trwania umowy, wylicytowana stawka czynszu dzierżawnego może ulec zmianie, w sytuacji łącznego zaistnienia niżej wskazanych przesłanek:

- zmiany stawek czynszu dzierżawnego nieruchomości gruntowych wchodzących w skład gminnego zasobu nieruchomości Gminy Pilchowice, określonych w Zarządzeniu Wójta Gminy Pilchowice Nr 0050.8.2026 z dnia 22 stycznia 2026r.,
- ustalenia nowej stawki czynszu w kwocie wyższej niż ta, która została ustalona w wyniku licytacji.

W przypadku zmiany czynszu dzierżawnego, wysokość czynszu ulegnie zmianie począwszy od kolejnego roku kalendarzowego. Wydzierżawiający poinformuje Dzierżawcę o zmianie wysokości czynszu stosownym pismem.

10. Informacja o przeznaczeniu do oddania w dzierżawę:

Przedmiotowa działka przeznaczona została do oddania w dzierżawę **w trybie przetargu ustnego nieograniczonego, na okres do 10 lat, na cele rolne**.

11. Termin do złożenia wniosku przez osoby, którym przysługuje pierwszeństwo w nabyciu nieruchomości na podst. art. 34 ust. 1 pkt 1 i pkt 2 ustawy o gospodarce nieruchomościami:

- nie dotyczy

12. Cena wywoławcza nieruchomości:

Cena wywoławcza stanowiąca roczną stawkę czynszu dzierżawnego **wynosi 50,00 zł** (słownie: pięćdziesiąt złotych 00/100).

Cena wywoławcza została określona w oparciu o roczną stawkę czynszu dzierżawnego za grunty rolne o powierzchni do 1 ha (bez względu na klasę gruntu) tj. 50 zł do 1 ha (zgodnie z Zarządzeniem Nr 0050.8.2026 Wójta Gminy Pilchowice z dnia 22 stycznia 2026r.).

13. Obciążenia nieruchomości:

Dla działki ewidencyjnej nr 520/230 ark. mapy 2 obręb Leboszowice przeznaczonej do dzierżawy Sąd Rejonowy w Gliwicach prowadzi księgę wieczystą nr [REDAKTOWANE] wolną od obciążeń i zobowiązań.

14. Zobowiązania, których przedmiotem jest nieruchomość:

- nie dotyczy.

15. Termin i miejsce przetargu

Przetarg odbędzie się dnia 29 czerwca 2026r. o godz. 10:00 w sali przy ul. Damrota 5, 44-145 Pilchowice (naprzeciwko budynku Urzędu Gminy Pilchowice, wejście od strony Targowiska).

16. Wysokość wadium, formy, termin i miejsce jego wniesienia:

Wadium w wysokości **10,00 zł** (słownie: dziesięć złotych 00/100) należy wnieść w formie pieniężnej na konto Urzędu Gminy nr **15 8460 0008 2002 0005 8825 0009** Mikołowski Bank Spółdzielczy w Mikołowie. Wadium winno być uznane na rachunku gminy najpóźniej w dniu **22 czerwca 2026r.** Na przetarg należy zgłosić się z dowodem wniesienia wadium.

W tytule wpłaty należy wpisać: **„Przetarg – dzierżawa działki nr: 520/230 Leboszowice, imię i nazwisko osoby lub nazwa podmiotu, przez którego nieruchomości będą dzierżawione.”**

Wadium wniesione w pieniądzu przez uczestnika przetargu, który przetarg wygra, zalicza się na poczet należnego czynszu dzierżawnego.

Pozostałym uczestnikom przetargu, którzy nie zostaną dzierżawcami nieruchomości, wadium zostanie zwrócone na podane konto bankowe, w terminie 3 dni od dnia, odpowiednio: odwołania/zamknięcia/unieważnienia/zakończenia wynikiem negatywnym przetargu.

17. Sposób ustalenia opłaty z tytułu użytkowania wieczystego:

– nie dotyczy.

18. Warunki uczestnictwa w przetargu:

Uczestnikami przetargu mogą być polskie i zagraniczne osoby fizyczne posiadające pełną zdolność do czynności prawnych (bądź ich pełnomocnicy, na podstawie pisemnego pełnomocnictwa), polskie i zagraniczne osoby prawne i inne osoby ustawowe, należycie reprezentowane.

Uczestnik przetargu zobowiązany jest także do złożenia oświadczenia, z którego będzie wynikać, iż:

- nie posiada żadnych zaległości finansowych wobec Gminy Pilchowice,
- zapoznał się z warunkami przetargu i przyjmuje je bez zastrzeżeń,
- nie będzie prowadził na dzierżawionym terenie odzysku odpadów w procesie odzysku R10, zgodnie z kodowaniem ustalonym przez ustawę z dn. 14.12.2012r. o odpadach, co oznacza zakaz stosowania na dzierżawionym gruncie komunalnych osadów ściekowych, przemysłowych osadów ściekowych oraz osadów z biogazowni,
- w okresie 5 lat przed datą ogłoszenia niniejszego przetargu nie uchylił się od zawarcia umowy dzierżawy po wygraniu przetargu na tę samą nieruchomość, lub nie wystąpił o przedterminowe rozwiązanie umowy dzierżawy, przedmiotem której była rzeczona nieruchomość.

Warunkiem udziału w przetargu jest spełnienie wyżej wskazanych przesłanek oraz złożenie stosownych oświadczeń w tym zakresie.

Wzór oświadczenia stanowi załącznik nr C do ogłoszenia Wójta Pilchowice o pierwszym przetargu ustnym nieograniczonym na wydzierżawienie części nieruchomości rolnej położonej w miejscowości Leboszowice, stanowiącej własność Gminy Pilchowice.

Pełnomocnicy osób fizycznych oraz osoby fizyczne umocowane do działania w imieniu osób prawnych winne przedstawić pełnomocnictwo mocodawcy w formie pisemnej z notarialnie poświadczonym podpisem.

Niezłożenie (tudzież nieokazanie) któregokolwiek z wymienionych dokumentów lub oświadczeń, a także poświadczenie nieprawdy w zakresie dotyczącym przesłanek warunkujących udział w niniejszym przetargu na dzierżawę nieruchomości gminnej, stanowi podstawę do niedopuszczenia oferenta do udziału w przetargu.

19. Przetarg jest ważny bez względu na liczbę uczestników przetargu, jeżeli przynajmniej jeden uczestnik zaoferował co najmniej jedno postąpienie powyżej ceny wywoławczej. Wysokość postąpienia nie może wynosić mniej niż 1% wywoławczej stawki czynszu dzierżawy, z zaokrągleniem w górę do pełnych dziesiątek złotych.

20. Skutki uchylenia się od zawarcia umowy dzierżawy nieruchomości rolnej:

Szczegółowy termin i miejsce zawarcia umowy zostaną określone przez Wydierżawiającego w ciągu 21 dni od dnia rozstrzygnięcia przetargu w odrębnym zawiadomieniu.

Jeżeli osoba ustalona jako Dzierżawca nieruchomości nie przystąpi bez usprawiedliwienia do zawarcia umowy dzierżawy w miejscu i terminie podanych w zawiadomieniu, Wydierżawiający odstąpi od zawarcia umowy, a wpłacone wadium nie będzie podlegać zwrotowi.

21. Dodatkowe informacje:

Przetarg przeprowadzony zostanie w oparciu o odpowiednie stosowanie przepisów rozporządzenia Rady Ministrów z dnia 14 września 2004r. w sprawie sposobu i trybu przeprowadzania przetargów oraz rokowań na zbycie nieruchomości (t. j. Dz. U. z 2021r., poz. 2213).

Wójt Gminy Pilchowice zastrzega sobie prawo do:

- a) przesunięcia terminu przetargu, a w uzasadnionych przypadkach odwołania przetargu, informując o tym niezwłocznie w formie właściwej dla ogłoszenia o przetargu,
- b) zamknięcia przetargu,
- c) unieważnienia przetargu,
- d) zakończenia przetargu wynikiem negatywnym, jeżeli nikt nie przystąpił do przetargu ustnego lub żaden z uczestników nie zaoferuje postąpienia ponad stawkę wywoławczą czynszu dzierżawnego.

Uczestnik przetargu może, w terminie 7 dni od dnia ogłoszenia wyniku przetargu ustnego, zaskarżyć czynności związane z przeprowadzeniem przetargu do Wójta Gminy Pilchowice.

Klauzula informacyjna dot. przetwarzania danych osobowych na podstawie obowiązku prawnego ciążącego na administratorze w zakresie dzierżawy nieruchomości gminnych stanowi Załącznik Nr A do ogłoszenia Wójta Gminy Pilchowice o pierwszych przetargach ustnych nieograniczonych na wydierżawienie nieruchomości rolnych położonych w miejscowości Pilchowice Stanica, Żernica, Nieborowice, Wilcza, Leboszowice stanowiących własność Gminy Pilchowice.

Treść niniejszego ogłoszenia wywiesza się na tablicy ogłoszeń w siedzibie Urzędu Gminy Pilchowice przy ul. Damrota 6 w Pilchowicach, na stronie internetowej Urzędu Gminy www.bip.pilchowice.pl w zakładce „*Sprzedaż mienia oraz wykazy nieruchomości – Zamieszkał w Gminie Pilchowice*” oraz w prasie.

Informacja o wyniku przetargu zostanie zamieszczona na stronie internetowej Urzędu Gminy www.bip.pilchowice.pl oraz na tablicy ogłoszeń w siedzibie Urzędu Gminy.

Z ustaleniami miejscowego planu zagospodarowania przestrzennego należy zapoznać się przed przystąpieniem do przetargu na stronach internetowych www.bip.pilchowice.pl, <https://pilchowice.e-mapa.net/> lub w Urzędzie Gminy w Pilchowicach ul. Dworcowej 15, pokój nr 4.

Informacja przestrzenna (w tym dotycząca położenia działki) dostępna jest poprzez usługę WEBEWID - Powiatowy System Informacji Przestrzennej: <https://gliwicki.webewid.pl/e-uslugi/portal-mapowy> oraz na stronach geoportal.gov.pl i mapy.geoportal.gov.pl.

Dodatkowych informacji dot. przetargu udziela Pani Justyna Sicińska - Urząd Gminy w Pilchowicach ul. Dworcowa 15 pokój nr 4, tel. 32/332-71-67.

Maciej Gogulla
Wójt Gminy Pilchowice

WÓJT GMINY PILCHOWICE

działając na podstawie art. 26 ust. 1, art. 30 ust. 2 pkt 2 i 3 ustawy z dnia 8 marca 1990 r. o samorządzie gminnym (t. j. Dz. U. z 2025r., poz. 1153 ze zm.), art. 13 ust. 1, art. 25 ust. 1, art. 38 ust. 1 i 2, art. 40 ust. 1 pkt 1, ust. 2 i ust. 3 ustawy z dnia 21 sierpnia 1997 r. o gospodarce nieruchomościami (t. j. Dz. U. z 2026r., poz. 399) oraz § 2 uchwały Rady Gminy Pilchowice Nr XIV/88/07 z dnia 5 grudnia 2007 r., w sprawie zasad gospodarowania nieruchomościami stanowiącymi własność Gminy Pilchowice (Dz. Urz. Woj. Śląskiego Nr 14 poz. 407 z dnia 29 stycznia 2008r.), zmienionej uchwałą Rady Gminy Pilchowice Nr XXXV/242/09 z dnia 10 września 2009 r., w sprawie zmiany uchwały Rady Gminy Pilchowice Nr XIV/88/07 z dnia 5 grudnia 2007 r., w sprawie zasad gospodarowania nieruchomościami stanowiącymi własność Gminy Pilchowice (Dz. Urz. Woj. Śląskiego Nr 194, poz. 3491 z dnia 4 listopada 2009r.)

o g ł a s z a:

pierwszy przetarg ustny nieograniczony na wdzierżawienie części nieruchomości rolnej, położonej w miejscowości Wilcza

1. Oznaczenie nieruchomości według księgi wieczystej oraz katastru nieruchomości:

Przedmiotem wdzierżawienia jest część nieruchomości rolnej położonej w miejscowości Wilcza w Gminie Pilchowice woj. śląskie, będącej własnością Gminy Pilchowice, stanowiącej działkę ewidencyjną nr:

- **66/6 ark. mapy 6 obręb Wilcza, o pow. 0,6100 ha,**
opisana w **KW nr** ██████████

W dziale III – Prawa, roszczenia i ograniczenia księgi wieczystej nr ██████████ figuruje następujący wpis:

Numer wpisu: 1

Rodzaj wpisu: OSTRZEŻENIE

Treść wpisu: OSTRZEŻENIE O NIEZGODNOŚCI TREŚCI KSIĘGI WIECZYTEJ Z RZECZYWISTYM STANEM PRAWNYM POLEGAJĄCE NA TYM, ŻE DLA DZIAŁKI NR 139/123 OBJĘTEJ NINIEJSZĄ KSIĘGĄ WIECZYSTĄ PROWADZONA JEST RÓWNIEŻ KSIĘGA WIECZYSTA NR ██████████ Z ODMIENNYM STANEM PRAWNYM.

Rzeczony obciążenie jest datowane na 17.05.2022r.

Powyższy wpis nie dotyczy działki stanowiącej przedmiot dzierżawy.

2. Powierzchnia nieruchomości:

Powierzchnia części nieruchomości przeznaczony do dzierżawy: 0,6100 ha.

3. Opis nieruchomości:

Działka nr 66/6 ark. mapy 6 obręb Wilcza przeznaczony do dzierżawy jest niezabudowana, uprawiana rolniczo, położony w rejonie ul. Wysokiej.

Kształt działki regularny prostokątny. Otoczenie stanowią pola uprawne.

Przedmiotowa działka posiada dostęp do ul. Wysokiej przez wewnętrzne działki gminne (drogi transportu rolnego).



Rys. nr 1 Obszar przeznaczony do dzierżawy oznaczono kolorem żółtym

Zgodnie z danymi ujawnionymi w ewidencji gruntów i budynków, na powierzchnię działki przeznaczonej do dzierżawy składają się następujące użytki:

Nr działki	Rodzaj użytku	Pow. użytku
66/6	RIVb	0,4159 ha
	RV	0,1020 ha
	ŁIII	0,0921 ha

4. Przeznaczenie nieruchomości w miejscowym planie i sposób jego zagospodarowania:

Działka przeznaczona do dzierżawy znajduje się na obszarze przeznaczonym w miejscowym planie zagospodarowania przestrzennego gminy Pilchowice, obejmującym teren jednostki osadniczej Wilcza, w tym fragment terenu górniczego „Szczygłowice” zatwierdzonym uchwałą Rady Gminy Pilchowice Nr LV/415/18 z dnia 16 października 2018 r. (Dz. Urz. Woj. Śl. poz. 6559 z dnia 23 października 2018 r.) pod

Nr działki	Symbol w MPZP*
66/6	R, ZE (niewielki fragment)

* Oznaczenie symboli stosowanych w MPZP:

R- tereny rolnicze

ZE- tereny zieleni pełniące funkcje ciągów ekologicznych.

Ze szczegółowymi ustaleniami miejscowego planu zagospodarowania przestrzennego można się zapoznać na stronie internetowej <https://pilchowice.e-mapa.net/> lub w Urzędzie Gminy w Pilchowicach ul. Dworcowej 15, pokój nr 4.

Zgodnie z art. 35 ustawy z dnia 27 marca 2003r. o planowaniu i zagospodarowaniu przestrzennym (t. j. Dz. U. z 2026r., poz. 538) tereny, których przeznaczenie plan miejscowy zmienia, mogą być

wykorzystywane w sposób dotychczasowy do czasu ich zagospodarowania zgodnie z tym planem, chyba że w planie ustalono inny sposób ich tymczasowego zagospodarowania.

Sposób zagospodarowania: czasowa dzierżawa z przeznaczeniem na użytkowanie rolnicze.

5. Termin zagospodarowania nieruchomości:

Umowa dzierżawy zostanie zawarta na czas oznaczony **do 10 lat**.

6. Wysokość stawek procentowych opłat z tytułu użytkowania wieczystego:

- nie dotyczy.

7. Wysokość opłat z tytułu dzierżawy:

Roczna stawka czynszu dzierżawnego stanowić będzie wartość uzyskaną w licytacji, jednak nie mniej niż 50,00 zł/rok.

8. Terminy wnoszenia opłat:

Czynsz dzierżawny płatny będzie rocznie **do 15 grudnia każdego roku**.

9. Zasady aktualizacji opłat:

Wydzierżawiająca zastrzega sobie prawo do corocznej waloryzacji czynszu wskaźnikiem cen towarów i usług konsumpcyjnych, ogłoszonym przez Prezesa Głównego Urzędu Statystycznego, za rok poprzedni.

Wydzierżawiający zastrzega, że w czasie trwania umowy, wylicytowana stawka czynszu dzierżawnego może ulec zmianie, w sytuacji łącznego zaistnienia niżej wskazanych przesłanek:

- zmiany stawek czynszu dzierżawnego nieruchomości gruntowych wchodzących w skład gminnego zasobu nieruchomości Gminy Pilchowice, określonych w Zarządzeniu Wójta Gminy Pilchowice Nr 0050.8.2026 z dnia 22 stycznia 2026r.,

- ustalenia nowej stawki czynszu w kwocie wyższej niż ta, która została ustalona w wyniku licytacji.

W przypadku zmiany czynszu dzierżawnego, wysokość czynszu ulegnie zmianie począwszy od kolejnego roku kalendarzowego. Wydzierżawiający poinformuje Dzierżawcę o zmianie wysokości czynszu stosownym pismem.

10. Informacja o przeznaczeniu do oddania w dzierżawę:

Przedmiotowa działka przeznaczona została do oddania w dzierżawę **w trybie przetargu ustnego nieograniczonego, na okres do 10 lat, na cele rolne**.

11. Termin do złożenia wniosku przez osoby, którym przysługuje pierwszeństwo w nabyciu nieruchomości na podst. art. 34 ust. 1 pkt 1 i pkt 2 ustawy o gospodarce nieruchomościami:

- nie dotyczy

12. Cena wywoławcza nieruchomości:

Cena wywoławcza stanowiąca roczną stawkę czynszu dzierżawnego **wynosi 50,00 zł** (słownie: pięćdziesiąt złotych 00/100).

Cena wywoławcza została określona w oparciu o roczną stawkę czynszu dzierżawnego za grunty rolne o powierzchni do 1 ha (bez względu na klasę gruntu) tj. 50 zł do 1 ha (zgodnie z Zarządzeniem Nr 0050.8.2026 Wójta Gminy Pilchowice z dnia 22 stycznia 2026r.).

13. Obciążenia nieruchomości:

Dla działki ewidencyjnej nr 66/6 ark. mapy 6 obręb Wilcza przeznaczonej do dzierżawy Sąd Rejonowy w Gliwicach prowadzi księgę wieczystą nr [REDAKTOWANE] w której w dziale III – Prawa, roszczenia i ograniczenia figuruje następujący wpis:

Numer wpisu: 1

Rodzaj wpisu: OSTRZEŻENIE

Treść wpisu: OSTRZEŻENIE O NIEZGODNOŚCI TREŚCI KSIĘGI WIECZYSTEJ Z RZECZYWISTYM STANEM PRAWNYM POLEGAJĄCE NA TYM, ŻE DLA DZIAŁKI NR 139/123 OBJĘTEJ NINIEJSZĄ KSIĘGĄ WIECZYSTĄ PROWADZONA JEST RÓWNIEŻ KSIĘGA WIECZYSTA NR [REDAKTOWANE] Z ODMIENNYM STANEM PRAWNYM.

Rzeczony obciążenie jest datowane na 17.05.2022r.

Powyższy wpis nie dotyczy działki stanowiącej przedmiot dzierżawy.

14. Zobowiązania, których przedmiotem jest nieruchomości:

- nie dotyczy.

15. Termin i miejsce przetargu

Przetarg odbędzie się dnia **29 czerwca 2026r. o godz. 11:00** w sali przy ul. Damrota 5, 44-145 Pilchowice (naprzeciwko budynku Urzędu Gminy Pilchowice, wejście od strony Targowiska).

16. Wysokość wadium, formy, termin i miejsce jego wniesienia:

Wadium w wysokości **10,00 zł** (słownie: dziesięć złotych 00/100) należy wnieść w formie pieniężnej na konto Urzędu Gminy nr **15 8460 0008 2002 0005 8825 0009** Mikołowski Bank Spółdzielczy w Mikołowie. Wadium winno być uznane na rachunku gminy najpóźniej w dniu **22 czerwca 2026r.** Na przetarg należy zgłosić się z dowodem wniesienia wadium.

W tytule wpłaty należy wpisać: „*Przetarg – dzierżawa działki nr: 66/6 Wilcza, imię i nazwisko osoby lub nazwa podmiotu, przez którego nieruchomości będą dzierżawione.*”

Wadium wniesione w pieniądzu przez uczestnika przetargu, który przetarg wygra, zalicza się na poczet należnego czynszu dzierżawnego.

Pozostałym uczestnikom przetargu, którzy nie zostaną dzierżawcami nieruchomości, wadium zostanie zwrócone na podane konto bankowe, w terminie 3 dni od dnia, odpowiednio: odwołania/zamknięcia/unieważnienia/zakończenia wynikiem negatywnym przetargu.

17. Sposób ustalenia opłaty z tytułu użytkowania wieczystego:

– nie dotyczy.

18. Warunki uczestnictwa w przetargu:

Uczestnikami przetargu mogą być polskie i zagraniczne osoby fizyczne posiadające pełną zdolność do czynności prawnych (bądź ich pełnomocnicy, na podstawie pisemnego pełnomocnictwa), polskie i zagraniczne osoby prawne i inne osoby ustawowe, należycie reprezentowane.

Uczestnik przetargu zobowiązany jest także do złożenia oświadczenia, z którego będzie wynikać, iż:

- nie posiada żadnych zaległości finansowych wobec Gminy Pilchowice,
- zapoznał się z warunkami przetargu i przyjmuje je bez zastrzeżeń,
- nie będzie prowadził na dzierżawionym terenie odzysku odpadów w procesie odzysku R10, zgodnie z kodowaniem ustalonym przez ustawę z dn. 14.12.2012r. o odpadach, co oznacza zakaz stosowania na dzierżawionym gruncie komunalnych osadów ściekowych, przemysłowych osadów ściekowych oraz osadów z biogazowni,
- w okresie 5 lat przed datą ogłoszenia niniejszego przetargu nie uchylił się od zawarcia umowy dzierżawy po wygraniu przetargu na tę samą nieruchomość, lub nie wystąpił o przedterminowe rozwiązanie umowy dzierżawy, przedmiotem której była rzeczona nieruchomość.

Warunkiem udziału w przetargu jest spełnienie wyżej wskazanych przesłanek oraz złożenie stosownych oświadczeń w tym zakresie.

Wzór oświadczenia stanowi załącznik nr D do ogłoszenia Wójta Pilchowice o pierwszym przetargu ustnym nieograniczonym na wydzierżawienie części nieruchomości rolnej położonej w miejscowości Wilcza, stanowiącej własność Gminy Pilchowice.

Pełnomocnicy osób fizycznych oraz osoby fizyczne umocowane do działania w imieniu osób prawnych winne przedstawić pełnomocnictwo mocodawcy w formie pisemnej z notarialnie poświadczonym podpisem.

Niezłożenie (tudzież nieokazanie) któregokolwiek z wymienionych dokumentów lub oświadczeń, a także poświadczenie nieprawdy w zakresie dotyczącym przesłanek warunkujących udział w niniejszym przetargu na dzierżawę nieruchomości gminnej, stanowi podstawę do niedopuszczenia oferenta do udziału w przetargu.

19. Przetarg jest ważny bez względu na liczbę uczestników przetargu, jeżeli przynajmniej jeden uczestnik zaoferował co najmniej jedno postąpienie powyżej ceny wywoławczej. Wysokość postąpienia nie może wynosić mniej niż 1% wywoławczej stawki czynszu dzierżawy, z zaokrągleniem w górę do pełnych dziesiątek złotych.

20. Skutki uchylenia się od zawarcia umowy dzierżawy nieruchomości rolnej:

Szczegółowy termin i miejsce zawarcia umowy zostaną określone przez Wydierżawiającego w ciągu 21 dni od dnia rozstrzygnięcia przetargu w odrębnym zawiadomieniu.

Jeżeli osoba ustalona jako Dzierżawca nieruchomości nie przystąpi bez usprawiedliwienia do zawarcia umowy dzierżawy w miejscu i terminie podanych w zawiadomieniu, Wydierżawiający odstąpi od zawarcia umowy, a wpłacone wadium nie będzie podlegać zwrotowi.

21. Dodatkowe informacje:

Przetarg przeprowadzony zostanie w oparciu o odpowiednie stosowanie przepisów rozporządzenia Rady Ministrów z dnia 14 września 2004r. w sprawie sposobu i trybu przeprowadzania przetargów oraz rokowań na zbycie nieruchomości (t. j. Dz. U. z 2021r., poz. 2213).

Wójt Gminy Pilchowice zastrzega sobie prawo do:

- a) przesunięcia terminu przetargu, a w uzasadnionych przypadkach odwołania przetargu, informując o tym niezwłocznie w formie właściwej dla ogłoszenia o przetargu,
- b) zamknięcia przetargu,
- c) unieważnienia przetargu,
- d) zakończenia przetargu wynikiem negatywnym, jeżeli nikt nie przystąpił do przetargu ustnego lub żaden z uczestników nie zaoferuje postąpienia ponad stawkę wywoławczą czynszu dzierżawnego.

Uczestnik przetargu może, w terminie 7 dni od dnia ogłoszenia wyniku przetargu ustnego, zaskarżyć czynności związane z przeprowadzeniem przetargu do Wójta Gminy Pilchowice.

Klauzula informacyjna dot. przetwarzania danych osobowych na podstawie obowiązku prawnego ciążącego na administratorze w zakresie dzierżawy nieruchomości gminnych stanowi Załącznik Nr A do ogłoszenia Wójta Gminy Pilchowice o pierwszych przetargach ustnych nieograniczonych na wydierżawienie nieruchomości rolnych położonych w miejscowości Pilchowice Stanica, Żernica, Nieborowice, Wilcza, Leboszowice stanowiących własność Gminy Pilchowice.

Treść niniejszego ogłoszenia wywiesza się na tablicy ogłoszeń w siedzibie Urzędu Gminy Pilchowice przy ul. Damrota 6 w Pilchowicach, na stronie internetowej Urzędu Gminy www.bip.pilchowice.pl w zakładce „*Sprzedaż mienia oraz wykazy nieruchomości – Zamieszkał w Gminie Pilchowice*” oraz w prasie.

Informacja o wyniku przetargu zostanie zamieszczona na stronie internetowej Urzędu Gminy www.bip.pilchowice.pl oraz na tablicy ogłoszeń w siedzibie Urzędu Gminy.

Z ustaleniami miejscowego planu zagospodarowania przestrzennego należy zapoznać się przed przystąpieniem do przetargu na stronach internetowych www.bip.pilchowice.pl, <https://pilchowice.e-mapa.net/> lub w Urzędzie Gminy w Pilchowicach ul. Dworcowej 15, pokój nr 4.

Informacja przestrzenna (w tym dotycząca położenia działki) dostępna jest poprzez usługę WEBEWID - Powiatowy System Informacji Przestrzennej: <https://gliwicki.webewid.pl/e-uslugi/portal-mapowy> oraz na stronach geoportal.gov.pl i mapy.geoportal.gov.pl.

Dodatkowych informacji dot. przetargu udziela Pani Justyna Sicińska - Urząd Gminy w Pilchowicach ul. Dworcowa 15 pokój nr 4, tel. 32/332-71-67.

Maciej Gogulla
Wójt Gminy Pilchowice

Wójt Gminy Pilchowice

WÓJT GMINY PILCHOWICE

działając na podstawie art. 26 ust. 1, art. 30 ust. 2 pkt 2 i 3 ustawy z dnia 8 marca 1990 r. o samorządzie gminnym (t. j. Dz. U. z 2025r., poz. 1153 ze zm.), art. 13 ust. 1, art. 25 ust. 1, art. 38 ust. 1 i 2, art. 40 ust. 1 pkt 1, ust. 2 i ust. 3 ustawy z dnia 21 sierpnia 1997 r. o gospodarce nieruchomościami (t. j. Dz. U. z 2026r., poz. 399) oraz § 2 uchwały Rady Gminy Pilchowice Nr XIV/88/07 z dnia 5 grudnia 2007 r., w sprawie zasad gospodarowania nieruchomościami stanowiącymi własność Gminy Pilchowice (Dz. Urz. Woj. Śląskiego Nr 14 poz. 407 z dnia 29 stycznia 2008r.), zmienionej uchwałą Rady Gminy Pilchowice Nr XXXV/242/09 z dnia 10 września 2009 r., w sprawie zmiany uchwały Rady Gminy Pilchowice Nr XIV/88/07 z dnia 5 grudnia 2007 r., w sprawie zasad gospodarowania nieruchomościami stanowiącymi własność Gminy Pilchowice (Dz. Urz. Woj. Śląskiego Nr 194, poz. 3491 z dnia 4 listopada 2009r.)

o g ł a s z a:

pierwszy przetarg ustny nieograniczony na wydzierżawienie części nieruchomości rolnej, położonej w miejscowości Wilcza

1. Oznaczenie nieruchomości według księgi wieczystej oraz katastru nieruchomości:

Przedmiotem wydzierżawienia jest część nieruchomości rolnej położonej w miejscowości Wilcza w Gminie Pilchowice woj. śląskie, będącej własnością Gminy Pilchowice, stanowiącej działkę ewidencyjną nr:

- **76/7 ark. mapy 6 obręb Wilcza, o pow. 0,5700 ha,**
opisana w **KW nr** [REDAKTOWANE]

W dziale III – Prawa, roszczenia i ograniczenia księgi wieczystej nr [REDAKTOWANE] figuruje następujący wpis:

Numer wpisu: 1

Rodzaj wpisu: OSTRZEŻENIE

Treść wpisu: OSTRZEŻENIE O NIEZGODNOŚCI TREŚCI KSIĘGI WIECZYTEJ Z RZECZYWISTYM STANEM PRAWNYM POLEGAJĄCE NA TYM, ŻE DLA DZIAŁKI NR 139/123 OBJĘTEJ NINIEJSZĄ KSIĘGĄ WIECZYSTĄ PROWADZONA JEST RÓWNIEŻ KSIĘGA WIECZYSTA NR [REDAKTOWANE] Z ODMIENNYM STANEM PRAWNYM.

Rzeczony obciążenie jest datowane na 17.05.2022r.

Powyższy wpis nie dotyczy działki stanowiącej przedmiot dzierżawy.

2. Powierzchnia nieruchomości:

Powierzchnia części nieruchomości przeznaczony do dzierżawy: 0,5700 ha.

3. Opis nieruchomości:

Działka nr 76/7 ark. mapy 6 obręb Wilcza przeznaczony do dzierżawy jest niezabudowana, uprawiana rolniczo, położona w rejonie ul. Wysokiej.

Kształt działki regularny prostokątny. W tylnej części działki znajduje się linia elektroenergetyczna wysokiego napięcia, która przecina działkę na całej jej szerokości.

Otoczenie stanowią pola uprawne oraz tereny zalesione.
Przedmiotowa działka posiada bezpośredni dostęp do ul. Wysokiej.



Rys. nr 1 Obszar przeznaczony do dzierżawy oznaczono kolorem żółtym

Zgodnie z danymi ujawnionymi w ewidencji gruntów i budynków, na powierzchnię działki przeznaczonej do dzierżawy składają się następujące użytki:

Nr działki	Rodzaj użytku	Pow. użytku
76/7	RV	0,5306 ha
	ŁIV	0,0394 ha

4. Przeznaczenie nieruchomości w miejscowym planie i sposób jego zagospodarowania:

Działka przeznaczona do dzierżawy znajduje się na obszarze przeznaczonym w miejscowym planie zagospodarowania przestrzennego gminy Pilchowice, obejmującym teren jednostki osadniczej Wilcza, w tym fragment terenu górniczego „Szczygłowice” zatwierdzonym uchwałą Rady Gminy Pilchowice Nr LV/415/18 z dnia 16 października 2018 r. (Dz. Urz. Woj. Śl. poz. 6559 z dnia 23 października 2018 r.) pod:

Nr działki	Symbol w MPZP*
76/7	R, KDD (minimalny fragment)

* Oznaczenie symboli stosowanych w MPZP:

R- tereny rolnicze

KDD- tereny dróg publicznych klasy „dojazdowa”

Ze szczegółowymi ustaleniami miejscowego planu zagospodarowania przestrzennego można się zapoznać na stronie internetowej <https://pilchowice.e-mapa.net/> lub w Urzędzie Gminy w Pilchowicach ul. Dworcowej 15, pokój nr 4.

Zgodnie z art. 35 ustawy z dnia 27 marca 2003r. o planowaniu i zagospodarowaniu przestrzennym (t. j. Dz. U. z 2026r., poz. 538) tereny, których przeznaczenie plan miejscowy zmienia, mogą być

wykorzystywane w sposób dotychczasowy do czasu ich zagospodarowania zgodnie z tym planem, chyba że w planie ustalono inny sposób ich tymczasowego zagospodarowania.

Sposób zagospodarowania: czasowa dzierżawa z przeznaczeniem na użytkowanie rolnicze.

5. Termin zagospodarowania nieruchomości:

Umowa dzierżawy zostanie zawarta na czas oznaczony **do 10 lat**.

6. Wysokość stawek procentowych opłat z tytułu użytkowania wieczystego:

- nie dotyczy.

7. Wysokość opłat z tytułu dzierżawy:

Roczna stawka czynszu dzierżawnego stanowić będzie wartość uzyskaną w licytacji, jednak nie mniej niż 50,00 zł/rok.

8. Terminy wnoszenia opłat:

Czynsz dzierżawny płatny będzie rocznie **do 15 grudnia każdego roku**.

9. Zasady aktualizacji opłat:

Wydzierżawiająca zastrzega sobie prawo do corocznej waloryzacji czynszu wskaźnikiem cen towarów i usług konsumpcyjnych, ogłoszonym przez Prezesa Głównego Urzędu Statystycznego, za rok poprzedni.

Wydzierżawiający zastrzega, że w czasie trwania umowy, wylicytowana stawka czynszu dzierżawnego może ulec zmianie, w sytuacji łącznego zaistnienia niżej wskazanych przesłanek:

- zmiany stawek czynszu dzierżawnego nieruchomości gruntowych wchodzących w skład gminnego zasobu nieruchomości Gminy Pilchowice, określonych w Zarządzeniu Wójta Gminy Pilchowice Nr 0050.8.2026 z dnia 22 stycznia 2026r.,

- ustalenia nowej stawki czynszu w kwocie wyższej niż ta, która została ustalona w wyniku licytacji.

W przypadku zmiany czynszu dzierżawnego, wysokość czynszu ulegnie zmianie począwszy od kolejnego roku kalendarzowego. Wydzierżawiający poinformuje Dzierżawcę o zmianie wysokości czynszu stosownym pismem.

10. Informacja o przeznaczeniu do oddania w dzierżawę:

Przedmiotowa działka przeznaczona została do oddania w dzierżawę **w trybie przetargu ustnego nieograniczonego, na okres do 10 lat, na cele rolne**.

11. Termin do złożenia wniosku przez osoby, którym przysługuje pierwszeństwo w nabyciu nieruchomości na podst. art. 34 ust. 1 pkt 1 i pkt 2 ustawy o gospodarce nieruchomościami:

- nie dotyczy

12. Cena wywoławcza nieruchomości:

Cena wywoławcza stanowiąca roczną stawkę czynszu dzierżawnego **wynosi 50,00 zł** (słownie: pięćdziesiąt złotych 00/100).

Cena wywoławcza została określona w oparciu o roczną stawkę czynszu dzierżawnego za grunty rolne o powierzchni do 1 ha (bez względu na klasę gruntu) tj. 50 zł do 1 ha (zgodnie z Zarządzeniem Nr 0050.8.2026 Wójta Gminy Pilchowice z dnia 22 stycznia 2026r.).

13. Obciążenia nieruchomości:

Dla działki ewidencyjnej nr 76/7 ark. mapy 6 obręb Wilcza przeznaczonej do dzierżawy Sąd Rejonowy w Gliwicach prowadzi księgę wieczystą nr [REDAKTOWANE], w której w dziale III – Prawa, roszczenia i ograniczenia figuruje następujący wpis:

Numer wpisu: 1

Rodzaj wpisu: OSTRZEŻENIE

Treść wpisu: OSTRZEŻENIE O NIEZGODNOŚCI TREŚCI KSIĘGI WIECZYTEJ Z RZECZYWISTYM STANEM PRAWNYM POLEGAJĄCE NA TYM, ŻE DLA DZIAŁKI NR 139/123 OBJĘTEJ NINIEJSZĄ KSIĘGĄ WIECZYSTĄ PROWADZONA JEST RÓWNIEŻ KSIĘGA WIECZYSTA NR [REDAKTOWANE] Z ODMIENNYM STANEM PRAWNYM.

Rzeczony obciążenie jest datowane na 17.05.2022r.

Powyższy wpis nie dotyczy działki stanowiącej przedmiot dzierżawy

14. Zobowiązania, których przedmiotem jest nieruchomości:

- nie dotyczy.

15. Termin i miejsce przetargu

Przetarg odbędzie się dnia **29 czerwca 2026r. o godz. 12:00** w sali przy ul. Damrota 5, 44-145 Pilchowice (naprzeciwko budynku Urzędu Gminy Pilchowice, wejście od strony Targowiska).

16. Wysokość wadium, formy, termin i miejsce jego wniesienia:

Wadium w wysokości **10,00 zł** (słownie: dziesięć złotych 00/100) należy wnieść w formie pieniężnej na konto Urzędu Gminy nr **15 8460 0008 2002 0005 8825 0009** Mikołowski Bank Spółdzielczy w Mikołowie. Wadium winno być uznane na rachunku gminy najpóźniej w dniu **22 czerwca 2026r.** Na przetarg należy zgłosić się z dowodem wniesienia wadium.

W tytule wpłaty należy wpisać: **„Przetarg – dzierżawa działki nr: 76/7 Wilcza, imię i nazwisko osoby lub nazwa podmiotu, przez którego nieruchomości będą dzierżawione.”**

Wadium wniesione w pieniądzu przez uczestnika przetargu, który przetarg wygra, zalicza się na poczet należnego czynszu dzierżawnego.

Pozostałym uczestnikom przetargu, którzy nie zostaną dzierżawcami nieruchomości, wadium zostanie zwrócone na podane konto bankowe, w terminie 3 dni od dnia, odpowiednio: odwołania/zamknięcia/unieważnienia/zakończenia wynikiem negatywnym przetargu.

17. Sposób ustalenia opłaty z tytułu użytkowania wieczystego:

– nie dotyczy.

18. Warunki uczestnictwa w przetargu:

Uczestnikami przetargu mogą być polskie i zagraniczne osoby fizyczne posiadające pełną zdolność do czynności prawnych (bądź ich pełnomocnicy, na podstawie pisemnego pełnomocnictwa), polskie i zagraniczne osoby prawne i inne osoby ustawowe, należycie reprezentowane.

Uczestnik przetargu zobowiązany jest także do złożenia oświadczenia, z którego będzie wynikać, iż:

- nie posiada żadnych zaległości finansowych wobec Gminy Pilchowice,
- zapoznał się z warunkami przetargu i przyjmuje je bez zastrzeżeń,
- nie będzie prowadził na dzierżawionym terenie odzysku odpadów w procesie odzysku R10, zgodnie z kodowaniem ustalonym przez ustawę z dn. 14.12.2012r. o odpadach, co oznacza zakaz stosowania na dzierżawionym gruncie komunalnych osadów ściekowych, przemysłowych osadów ściekowych oraz osadów z biogazowni,
- w okresie 5 lat przed datą ogłoszenia niniejszego przetargu nie uchylił się od zawarcia umowy dzierżawy po wygraniu przetargu na tę samą nieruchomość, lub nie wystąpił o przedterminowe rozwiązanie umowy dzierżawy, przedmiotem której była rzeczona nieruchomość.

Warunkiem udziału w przetargu jest spełnienie wyżej wskazanych przesłanek oraz złożenie stosownych oświadczeń w tym zakresie.

Wzór oświadczenia stanowi załącznik nr E do ogłoszenia Wójta Pilchowice o pierwszym przetargu ustnym nieograniczonym na wydzierżawienie części nieruchomości rolnej położonej w miejscowości Wilcza, stanowiącej własność Gminy Pilchowice.

Pełnomocnicy osób fizycznych oraz osoby fizyczne umocowane do działania w imieniu osób prawnych winne przedstawić pełnomocnictwo mocodawcy w formie pisemnej z notarialnie poświadczonym podpisem.

Nie złożenie (tudzież nieokazanie) któregokolwiek z wymienionych dokumentów lub oświadczeń, a także poświadczenie nieprawdy w zakresie dotyczącym przesłanek warunkujących udział w niniejszym przetargu na dzierżawę nieruchomości gminnej, stanowi podstawę do niedopuszczenia oferenta do udziału w przetargu.

19. Przetarg jest ważny bez względu na liczbę uczestników przetargu, jeżeli przynajmniej jeden uczestnik zaoferował co najmniej jedno postąpienie powyżej ceny wywoławczej. Wysokość postąpienia nie może wynosić mniej niż 1% wywoławczej stawki czynszu dzierżawy, z zaokrągleniem w górę do pełnych dziesiątek złotych.

20. Skutki uchylecia się od zawarcia umowy dzierżawy nieruchomości rolnej:

Szczegółowy termin i miejsce zawarcia umowy zostaną określone przez Wydierżawiającego w ciągu 21 dni od dnia rozstrzygnięcia przetargu w odrębnym zawiadomieniu.

Jeżeli osoba ustalona jako Dzierżawca nieruchomości nie przystąpi bez usprawiedliwienia do zawarcia umowy dzierżawy w miejscu i terminie podanych w zawiadomieniu, Wydierżawiający odstąpi od zawarcia umowy, a wpłacone wadium nie będzie podlegać zwrotowi.

21. Dodatkowe informacje:

Przetarg przeprowadzony zostanie w oparciu o odpowiednie stosowanie przepisów rozporządzenia Rady Ministrów z dnia 14 września 2004r. w sprawie sposobu i trybu przeprowadzania przetargów oraz rokowań na zbycie nieruchomości (t. j. Dz. U. z 2021r., poz. 2213).

Wójt Gminy Pilchowice zastrzega sobie prawo do:

- a) przesunięcia terminu przetargu, a w uzasadnionych przypadkach odwołania przetargu, informując o tym niezwłocznie w formie właściwej dla ogłoszenia o przetargu,
- b) zamknięcia przetargu,
- c) unieważnienia przetargu,
- d) zakończenia przetargu wynikiem negatywnym, jeżeli nikt nie przystąpił do przetargu ustnego lub żaden z uczestników nie zaoferuje postąpienia ponad stawkę wywoławczą czynszu dzierżawnego.

Uczestnik przetargu może, w terminie 7 dni od dnia ogłoszenia wyniku przetargu ustnego, zaskarżyć czynności związane z przeprowadzeniem przetargu do Wójta Gminy Pilchowice.

Klauzula informacyjna dot. przetwarzania danych osobowych na podstawie obowiązku prawnego ciążącego na administratorze w zakresie dzierżawy nieruchomości gminnych stanowi Załącznik Nr A do ogłoszenia Wójta Gminy Pilchowice o pierwszych przetargach ustnych nieograniczonych na wydierżawienie nieruchomości rolnych położonych w miejscowości Pilchowice Stanica, Żernica, Nieborowice, Wilcza, Leboszowice stanowiących własność Gminy Pilchowice.

Treść niniejszego ogłoszenia wywiesza się na tablicy ogłoszeń w siedzibie Urzędu Gminy Pilchowice przy ul. Damrota 6 w Pilchowicach, na stronie internetowej Urzędu Gminy www.bip.pilchowice.pl w zakładce „*Sprzedaż mienia oraz wykazy nieruchomości – Zamieszkał w Gminie Pilchowice*” oraz w prasie.

Informacja o wyniku przetargu zostanie zamieszczona na stronie internetowej Urzędu Gminy www.bip.pilchowice.pl oraz na tablicy ogłoszeń w siedzibie Urzędu Gminy.

Z ustaleniami miejscowego planu zagospodarowania przestrzennego należy zapoznać się przed przystąpieniem do przetargu na stronach internetowych www.bip.pilchowice.pl, <https://pilchowice.e-mapa.net/> lub w Urzędzie Gminy w Pilchowicach ul. Dworcowej 15, pokój nr 4.

Informacja przestrzenna (w tym dotycząca położenia działki) dostępna jest poprzez usługę WEBEWID - Powiatowy System Informacji Przestrzennej: <https://gliwicki.webewid.pl/e-uslugi/portal-mapowy> oraz na stronach geoportal.gov.pl i mapy.geoportal.gov.pl.

Dodatkowych informacji dot. przetargu udziela Pani Justyna Sicińska - Urząd Gminy w Pilchowicach ul. Dworcowa 15 pokój nr 4, tel. 32/332-71-67.

Maciej Gogulla
Wójt Gminy Pilchowice

WÓJT GMINY PILCHOWICE

działając na podstawie art. 26 ust. 1, art. 30 ust. 2 pkt 2 i 3 ustawy z dnia 8 marca 1990 r. o samorządzie gminnym (t. j. Dz. U. z 2025r., poz. 1153 ze zm.), art. 13 ust. 1, art. 25 ust. 1, art. 38 ust. 1 i 2, art. 40 ust. 1 pkt 1, ust. 2 i ust. 3 ustawy z dnia 21 sierpnia 1997 r. o gospodarce nieruchomościami (t. j. Dz. U. z 2026r., poz. 399) oraz § 2 uchwały Rady Gminy Pilchowice Nr XIV/88/07 z dnia 5 grudnia 2007 r., w sprawie zasad gospodarowania nieruchomościami stanowiącymi własność Gminy Pilchowice (Dz. Urz. Woj. Śląskiego Nr 14 poz. 407 z dnia 29 stycznia 2008r.), zmienionej uchwałą Rady Gminy Pilchowice Nr XXXV/242/09 z dnia 10 września 2009 r., w sprawie zmiany uchwały Rady Gminy Pilchowice Nr XIV/88/07 z dnia 5 grudnia 2007 r., w sprawie zasad gospodarowania nieruchomościami stanowiącymi własność Gminy Pilchowice (Dz. Urz. Woj. Śląskiego Nr 194, poz. 3491 z dnia 4 listopada 2009r.)

o g ł a s z a:

pierwszy przetarg ustny nieograniczony na wydzierżawienie części nieruchomości rolnej, położonej w miejscowości Wilcza

1. Oznaczenie nieruchomości według księgi wieczystej oraz katastru nieruchomości:

Przedmiotem wydzierżawienia jest część nieruchomości rolnej położonej w miejscowości Wilcza w Gminie Pilchowice woj. śląskie, będącej własnością Gminy Pilchowice, stanowiącej działkę ewidencyjną nr:

- **1148/280 ark. mapy 8 obręb Wilcza, o pow. 0,0968 ha,**
opisana w **KW nr** XXXXXXXXXX

2. Powierzchnia nieruchomości:

Powierzchnia części nieruchomości przeznaczonej do dzierżawy: 0,0968 ha.

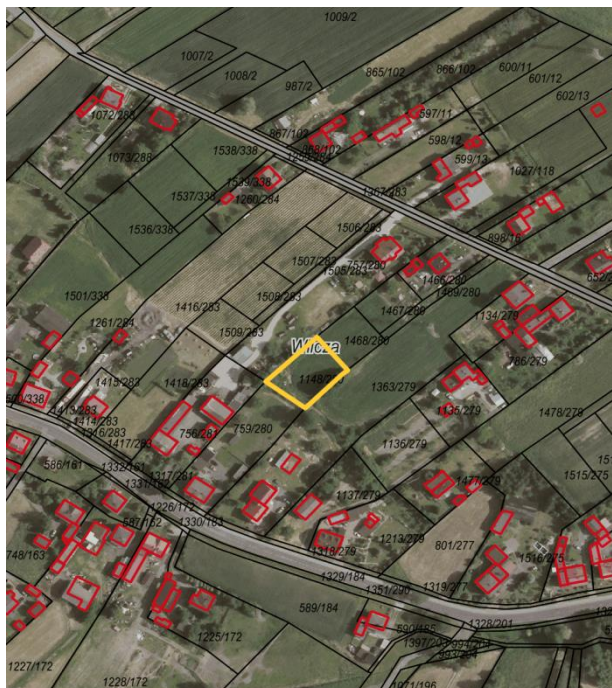
3. Opis nieruchomości:

Działka nr 1148/280 ark. mapy 8 obręb Wilcza przeznaczona do dzierżawy jest niezabudowana, położona pomiędzy ulicami Grzonki i Karola Miarki w Wilczy.

Kształt działki regularny prostokątny. Działka porośnięta pojedynczymi drzewami.

Otoczenie stanowią pola uprawne oraz tereny zabudowy mieszkaniowej jednorodzinnej z usługami.

Działka nr 1148/280 nie posiada dostępu do drogi publicznej, dlatego przyszły dzierżawca winien zapewnić sobie dostęp do przedmiotowej działki na cały czas trwania umowy dzierżawy własnym staraniem i na własny koszt.



Rys. nr 1 Obszar przeznaczony do dzierżawy oznaczono kolorem żółtym

Zgodnie z danymi ujawnionymi w ewidencji gruntów i budynków, na powierzchnię działki przeznaczonej do dzierżawy składają się następujące użytki:

Nr działki	Rodzaj użytku	Pow. użytku
1148/280	PsIII	0,0968 ha

4. Przeznaczenie nieruchomości w miejscowym planie i sposób jego zagospodarowania:

Działka przeznaczona do dzierżawy znajduje się na obszarze przeznaczonym w miejscowym planie zagospodarowania przestrzennego gminy Pilchowice, obejmującym teren jednostki osadniczej Wilcza, w tym fragment terenu górniczego „Szczygłowice” zatwierdzonym uchwałą Rady Gminy Pilchowice Nr LV/415/18 z dnia 16 października 2018 r. (Dz. Urz. Woj. Śl. poz. 6559 z dnia 23 października 2018 r.) pod

Nr działki	Symbol w MPZP*
1148/280	MNUa

* Oznaczenie symboli stosowanych w MPZP:

MNUa- tereny zabudowy mieszkaniowej jednorodzinnej z usługami.

Ze szczegółowymi ustaleniami miejscowego planu zagospodarowania przestrzennego można się zapoznać na stronie internetowej <https://pilchowice.e-mapa.net/> lub w Urzędzie Gminy w Pilchowicach ul. Dworcowej 15, pokój nr 4.

Zgodnie z art. 35 ustawy z dnia 27 marca 2003r. o planowaniu i zagospodarowaniu przestrzennym (t. j. Dz. U. z 2026r., poz. 538) tereny, których przeznaczenie plan miejscowy zmienia, mogą być wykorzystywane w sposób dotychczasowy do czasu ich zagospodarowania zgodnie z tym planem, chyba że w planie ustalono inny sposób ich tymczasowego zagospodarowania.

Sposób zagospodarowania: czasowa dzierżawa z przeznaczeniem na użytkowanie rolnicze.

5. Termin zagospodarowania nieruchomości:

Umowa dzierżawy zostanie zawarta na czas oznaczony do 10 lat.

6. Wysokość stawek procentowych opłat z tytułu użytkowania wieczystego:

- nie dotyczy.

7. Wysokość opłat z tytułu dzierżawy:

Roczna stawka czynszu dzierżawnego stanowić będzie wartość uzyskaną w licytacji, jednak nie mniej niż 50,00 zł/rok.

8. Terminy wnoszenia opłat:

Czynsz dzierżawny płatny będzie rocznie do **15 grudnia każdego roku.**

9. Zasady aktualizacji opłat:

Wydzierżawiająca zastrzega sobie prawo do corocznej waloryzacji czynszu wskaźnikiem cen towarów i usług konsumpcyjnych, ogłoszonym przez Prezesa Głównego Urzędu Statystycznego, za rok poprzedni.

Wydzierżawiający zastrzega, że w czasie trwania umowy, wylicytowana stawka czynszu dzierżawnego może ulec zmianie, w sytuacji łącznego zaistnienia niżej wskazanych przesłanek:

- zmiany stawek czynszu dzierżawnego nieruchomości gruntowych wchodzących w skład gminnego zasobu nieruchomości Gminy Pilchowice, określonych w Zarządzeniu Wójta Gminy Pilchowice Nr 0050.8.2026 z dnia 22 stycznia 2026r.,
- ustalenia nowej stawki czynszu w kwocie wyższej niż ta, która została ustalona w wyniku licytacji.

W przypadku zmiany czynszu dzierżawnego, wysokość czynszu ulegnie zmianie począwszy od kolejnego roku kalendarzowego. Wydzierżawiający poinformuje Dzierżawcę o zmianie wysokości czynszu stosownym pismem.

10. Informacja o przeznaczeniu do oddania w dzierżawę:

Przedmiotowa działka przeznaczona została do oddania w dzierżawę **w trybie przetargu ustnego nieograniczonego, na okres do 10 lat, na cele rolne.**

11. Termin do złożenia wniosku przez osoby, którym przysługuje pierwszeństwo w nabyciu nieruchomości na podst. art. 34 ust. 1 pkt 1 i pkt 2 ustawy o gospodarce nieruchomościami:

- nie dotyczy

12. Cena wywoławcza nieruchomości:

Cena wywoławcza stanowiąca roczną stawkę czynszu dzierżawnego **wynosi 50,00 zł** (słownie: pięćdziesiąt złotych 00/100).

Cena wywoławcza została określona w oparciu o roczną stawkę czynszu dzierżawnego za grunty rolne o powierzchni do 1 ha (bez względu na klasę gruntu) tj. 50 zł do 1 ha (zgodnie z Zarządzeniem Nr 0050.8.2026 Wójta Gminy Pilchowice z dnia 22 stycznia 2026r.).

13. Obciążenia nieruchomości:

Dla działki ewidencyjnej nr 1148/280 ark. mapy 8 obręb Wilcza przeznaczonej do dzierżawy Sąd Rejonowy w Gliwicach prowadzi księgę wieczystą nr [REDAKCYJNA] wolną od obciążeń i zobowiązań.

14. Zobowiązania, których przedmiotem jest nieruchomość:

- nie dotyczy.

15. Termin i miejsce przetargu

Przetarg odbędzie się dnia **29 czerwca 2026r. o godz. 13:00** w sali przy ul. Damrota 5, 44-145 Pilchowice (naprzeciwko budynku Urzędu Gminy Pilchowice, wejście od strony Targowiska).

16. Wysokość wadium, formy, termin i miejsce jego wniesienia:

Wadium w wysokości **10,00 zł** (słownie: dziesięć złotych 00/100) należy wnieść w formie pieniężnej na konto Urzędu Gminy nr **15 8460 0008 2002 0005 8825 0009** Mikołowski Bank Spółdzielczy w Mikołowie. Wadium winno być uznane na rachunku gminy najpóźniej w dniu **22 czerwca 2026r.** Na przetarg należy zgłosić się z dowodem wniesienia wadium.

W tytule wpłaty należy wpisać: **„Przetarg – dzierżawa działki nr: 1148/280 Wilcza, imię i nazwisko osoby lub nazwa podmiotu, przez którego nieruchomości będą dzierżawione.”**

Wadium wniesione w pieniądzu przez uczestnika przetargu, który przetarg wygra, zalicza się na poczet należnego czynszu dzierżawnego.

Pozostałym uczestnikom przetargu, którzy nie zostaną dzierżawcami nieruchomości, wadium zostanie zwrócone na podane konto bankowe, w terminie 3 dni od dnia, odpowiednio: odwołania/zamknięcia/unieważnienia/zakończenia wynikiem negatywnym przetargu.

17. Sposób ustalenia opłaty z tytułu użytkowania wieczystego:

– nie dotyczy.

18. Warunki uczestnictwa w przetargu:

Uczestnikami przetargu mogą być polskie i zagraniczne osoby fizyczne posiadające pełną zdolność do czynności prawnych (bądź ich pełnomocnicy, na podstawie pisemnego pełnomocnictwa), polskie i zagraniczne osoby prawne i inne osoby ustawowe, należycie reprezentowane.

Uczestnik przetargu zobowiązany jest także do złożenia oświadczenia, z którego będzie wynikać, iż:

- nie posiada żadnych zaległości finansowych wobec Gminy Pilchowice,
- zapoznał się z warunkami przetargu i przyjmuje je bez zastrzeżeń,
- nie będzie prowadził na dzierżawionym terenie odzysku odpadów w procesie odzysku R10, zgodnie z kodowaniem ustalonym przez ustawę z dn. 14.12.2012r. o odpadach, co oznacza zakaz stosowania na dzierżawionym gruncie komunalnych osadów ściekowych, przemysłowych osadów ściekowych oraz osadów z biogazowni,
- mam świadomość, że działka stanowiąca przedmiot dzierżawy nie posiada odpowiedniego skomunikowania z drogą publiczną, wobec czego na cały czas trwania umowy dzierżawy będę zobowiązany/a do zapewnienia dostępu do rzeczonożego terenu własnym staraniem i na własny koszt,
- w okresie 5 lat przed datą ogłoszenia niniejszego przetargu nie uchylił się od zawarcia umowy dzierżawy po wygraniu przetargu na tę samą nieruchomość, lub nie wystąpił o przedterminowe rozwiązanie umowy dzierżawy, przedmiotem której była rzeczona nieruchomość.

Warunkiem udziału w przetargu jest spełnienie wyżej wskazanych przesłanek oraz złożenie stosownych oświadczeń w tym zakresie.

Wzór oświadczenia stanowi załącznik nr F do ogłoszenia Wójta Pilchowice o pierwszym przetargu ustnym nieograniczonym na wydzierżawienie części nieruchomości rolnej położonej w miejscowości Wilcza, stanowiącej własność Gminy Pilchowice.

Pełnomocnicy osób fizycznych oraz osoby fizyczne umocowane do działania w imieniu osób prawnych winne przedstawić pełnomocnictwo mocodawcy w formie pisemnej z notarialnie poświadczonym podpisem.

Niezłożenie (tudzież nieokazanie) któregokolwiek z wymienionych dokumentów lub oświadczeń, a także poświadczenie nieprawdy w zakresie dotyczącym przesłanek warunkujących udział w niniejszym przetargu na dzierżawę nieruchomości gminnej, stanowi podstawę do niedopuszczenia oferenta do udziału w przetargu.

19. Przetarg jest ważny bez względu na liczbę uczestników przetargu, jeżeli przynajmniej jeden uczestnik zaoferował co najmniej jedno postąpienie powyżej ceny wywoławczej. Wysokość postąpienia nie może wynosić mniej niż 1% wywoławczej stawki czynszu dzierżawy, z zaokrągleniem w górę do pełnych dziesiątek złotych.

20. Skutki uchylenia się od zawarcia umowy dzierżawy nieruchomości rolnej:

Szczegółowy termin i miejsce zawarcia umowy zostaną określone przez Wydierżawiającego w ciągu 21 dni od dnia rozstrzygnięcia przetargu w odrębnym zawiadomieniu.

Jeżeli osoba ustalona jako Dzierżawca nieruchomości nie przystąpi bez usprawiedliwienia do zawarcia umowy dzierżawy w miejscu i terminie podanych w zawiadomieniu, Wydierżawiający odstąpi od zawarcia umowy, a wpłacone wadium nie będzie podlegać zwrotowi.

21. Dodatkowe informacje:

Przetarg przeprowadzony zostanie w oparciu o odpowiednie stosowanie przepisów rozporządzenia Rady Ministrów z dnia 14 września 2004r. w sprawie sposobu i trybu przeprowadzania przetargów oraz rokowań na zbycie nieruchomości (t. j. Dz. U. z 2021r., poz. 2213).

Wójt Gminy Pilchowice zastrzega sobie prawo do:

- a) przesunięcia terminu przetargu, a w uzasadnionych przypadkach odwołania przetargu, informując o tym niezwłocznie w formie właściwej dla ogłoszenia o przetargu,
- b) zamknięcia przetargu,
- c) unieważnienia przetargu,
- d) zakończenia przetargu wynikiem negatywnym, jeżeli nikt nie przystąpił do przetargu ustnego lub żaden z uczestników nie zaoferuje postąpienia ponad stawkę wywoławczą czynszu dzierżawnego.

Uczestnik przetargu może, w terminie 7 dni od dnia ogłoszenia wyniku przetargu ustnego, zaskarżyć czynności związane z przeprowadzeniem przetargu do Wójta Gminy Pilchowice.

Klauzula informacyjna dot. przetwarzania danych osobowych na podstawie obowiązku prawnego ciążącego na administratorze w zakresie dzierżawy nieruchomości gminnych stanowi Załącznik Nr A do ogłoszenia Wójta Gminy Pilchowice o pierwszych przetargach ustnych nieograniczonych na wydierżawienie nieruchomości rolnych położonych w miejscowości Pilchowice Stanica, Żernica, Nieborowice, Wilcza, Leboszowice stanowiących własność Gminy Pilchowice.

Treść niniejszego ogłoszenia wywiesza się na tablicy ogłoszeń w siedzibie Urzędu Gminy Pilchowice przy ul. Damrota 6 w Pilchowicach, na stronie internetowej Urzędu Gminy www.bip.pilchowice.pl w zakładce „*Sprzedaż mienia oraz wykazy nieruchomości – Zamieszkał w Gminie Pilchowice*” oraz w prasie.

Informacja o wyniku przetargu zostanie zamieszczona na stronie internetowej Urzędu Gminy www.bip.pilchowice.pl oraz na tablicy ogłoszeń w siedzibie Urzędu Gminy.

Z ustaleniami miejscowego planu zagospodarowania przestrzennego należy zapoznać się przed przystąpieniem do przetargu na stronach internetowych www.bip.pilchowice.pl, <https://pilchowice.e-mapa.net/> lub w Urzędzie Gminy w Pilchowicach ul. Dworcowej 15, pokój nr 4.

Informacja przestrzenna (w tym dotycząca położenia działki) dostępna jest poprzez usługę WEBEWID - Powiatowy System Informacji Przestrzennej: <https://gliwicki.webewid.pl/e-uslugi/portal-mapowy> oraz na stronach geoportal.gov.pl i mapy.geoportal.gov.pl.

Dodatkowych informacji dot. przetargu udziela Pani Justyna Sicińska - Urząd Gminy w Pilchowicach ul. Dworcowa 15 pokój nr 4, tel. 32/332-71-67.

Maciej Gogulla
Wójt Gminy Pilchowice

Wójt Gminy Pilchowice

WÓJT GMINY PILCHOWICE

działając na podstawie art. 26 ust. 1, art. 30 ust. 2 pkt 2 i 3 ustawy z dnia 8 marca 1990 r. o samorządzie gminnym (t. j. Dz. U. z 2025r., poz. 1153 ze zm.), art. 13 ust. 1, art. 25 ust. 1, art. 38 ust. 1 i 2, art. 40 ust. 1 pkt 1, ust. 2 i ust. 3 ustawy z dnia 21 sierpnia 1997 r. o gospodarce nieruchomościami (t. j. Dz. U. z 2026r., poz. 399) oraz § 2 uchwały Rady Gminy Pilchowice Nr XIV/88/07 z dnia 5 grudnia 2007 r., w sprawie zasad gospodarowania nieruchomościami stanowiącymi własność Gminy Pilchowice (Dz. Urz. Woj. Śląskiego Nr 14 poz. 407 z dnia 29 stycznia 2008r.), zmienionej uchwałą Rady Gminy Pilchowice Nr XXXV/242/09 z dnia 10 września 2009 r., w sprawie zmiany uchwały Rady Gminy Pilchowice Nr XIV/88/07 z dnia 5 grudnia 2007 r., w sprawie zasad gospodarowania nieruchomościami stanowiącymi własność Gminy Pilchowice (Dz. Urz. Woj. Śląskiego Nr 194, poz. 3491 z dnia 4 listopada 2009r.)

o g ł a s z a:

pierwszy przetarg ustny nieograniczony na wydzierżawienie części nieruchomości rolnych, położonych w miejscowości Pilchowice

1. Oznaczenie nieruchomości według księgi wieczystej oraz katastru nieruchomości:

Przedmiotem wydzierżawienia jest część nieruchomości rolnych położonych w miejscowości Pilchowice w Gminie Pilchowice woj. śląskie, będącej własnością Gminy Pilchowice, stanowiących działki ewidencyjne nr:

- **493/139 ark. mapy 22 obręb Pilchowice, o pow. 0,5673 ha,**
opisana w KW nr [REDACTED]
- **494/138 ark. mapy 22 obręb Pilchowice, o pow. 0,3528 ha,**
opisana w KW nr [REDACTED]
- **495/138 ark. mapy 22 obręb Pilchowice, o pow. 0,6480 ha,**
opisana w KW nr [REDACTED]
- **151 ark. mapy 22 obręb Pilchowice, o pow. 0,0490 ha,**
opisana w KW nr [REDACTED]

W dziale III – Prawa, roszczenia i ograniczenia księgi wieczystej nr [REDACTED] figurują następujące wpisy:

Numer wpisu: 1

Rodzaj wpisu: OGRANICZONE PRAWO RZECZOWE ZWIĄZANE Z INNĄ NIERUCHOMOŚCIĄ

Treść wpisu: SŁUŻEBNOŚĆ DROGI PRZEZ DZIAŁKĘ 567/190 NA RZECZ KAŻDOCZESNYCH WŁAŚCICIELI I POSIADACZY DZIAŁKI 563/190 Z NIERUCHOMOŚCI KW 20311.

Rzeczony obciążenie jest datowane na 27.05.2010r.

Numer wpisu: 2

Rodzaj wpisu: OGRANICZONE PRAWO RZECZOWE ZWIĄZANE Z INNĄ NIERUCHOMOŚCIĄ

Treść wpisu: SŁUŻEBNOŚĆ DROGI PRZEZ DZIAŁKĘ 567/190 NA RZECZ KAŻDOCZESNYCH WŁAŚCICIELI I POSIADACZY DZIAŁKI 564/190 Z NIERUCHOMOŚCI KW 20312.

Rzeczony obciążenie jest datowane na 27.05.2010r.

Numer wpisu: 3

Rodzaj wpisu: OGRANICZONE PRAWO RZECZOWE ZWIĄZANE Z INNĄ NIERUCHOMOŚCIĄ

Treść wpisu: SŁUŻEBNOŚĆ DROGI KONIECZNEJ, POLEGAJĄCA NA PRAWIE PRZECHODU I PRZEJAZDU Z WYJĄTKIEM SAMOCHODÓW CIĘŻAROWYCH, NA RZECZ KAŻDOCZESNYCH WŁAŚCICIELI DZIAŁEK GRUNTU NR 612/42, 613/42, 614/42, 615/42, 616/42 ORAZ 617/42 - OBJĘTYCH KSIĘGĄ WIECZYSTĄ GL1G/13276/6, OBCIĄŻAJĄCA DZIAŁKĘ GRUNTU NR 46 - OBJĘTĄ NINIEJSZĄ KSIĘGĄ WIECZYSTĄ.

Rzeczony obciążenie jest datowane na 27.05.2010r.

Numer wpisu: 4

Rodzaj wpisu: INNY WPIS

Treść wpisu: DO REJESTRU ZABYTKÓW WPISANO: DWÓR MUROWANY Z XVIII W. W PILCHOWICACH, POW. GLIWICKI, O WARTOŚCI HISTORYCZNEJ I KULTURALNEJ - OBECNIE ZABYTEK POŁOŻONY PRZY UL. KS. K. DAMROTA 6 W PILCHOWICACH, NA DZIAŁKCE EWIDENCYJNEJ NR 147/36, OBJĘTEJ NINIEJSZĄ KSIĘGĄ WIECZYSTĄ.

Rzeczony obciążenie jest datowane na 6.03.2026r.

Wyżej przywołane wpisy (od 1 do 4) nie dotyczą terenu stanowiącego przedmiot dzierżawy.

2. Powierzchnia nieruchomości:

Powierzchnia części nieruchomości przeznaczonych do dzierżawy: 1,5751 ha.

3. Opis nieruchomości:

Działki nr 493/139, 494/138, 495/138 oraz część działki nr 151 ark. mapy 22 obręb Pilchowice tworzą niezabudowany zwarty kompleks rolniczy o regularnym kształcie prostokąta.

Otoczenie stanowią pola uprawne oraz teren zabudowy jednorodzinnej.

Działki przeznaczone do dzierżawy posiadają bezpośredni dostęp do drogi powiatowej ul. Wielopole w Pilchowicach.



Rys. nr 1 Obszar przeznaczony do dzierżawy oznaczono kolorem żółtym

Zgodnie z danymi ujawnionymi w ewidencji gruntów i budynków, na powierzchnię działek przeznaczonych do dzierżawy składają się następujące użytki:

Nr działki	Rodzaj użytku	Pow. użytku
493/139	RIVb	0,5673 ha
494/138	RIIIb	0,0928 ha
	RIVb	0,2600 ha
495/138	RIIIb	0,6480 ha
151- część	RIVb	0,0070 ha

4. Przeznaczenie nieruchomości w miejscowym planie i sposób jego zagospodarowania:

Działki przeznaczone do dzierżawy znajdują się na obszarze przeznaczonym w miejscowym planie zagospodarowania przestrzennego gminy Pilchowice, obejmującym teren jednostki osadniczej Pilchowice- etap I zatwierdzonym uchwałą Rady Gminy Pilchowice Nr LIII/405/18 z dnia 23 sierpnia 2018 r. (Dz. Urz. Woj. Śl. poz. 5242 z dnia 29 sierpnia 2018 r.) pod:

Nr działki	Symbol w MPZP*
493/139	R, MNb, KDL (niewielki fragment)
494/138	R
495/138	R
151- część	R

* Oznaczenie symboli stosowanych w MPZP:

R- tereny rolnicze

MNb- tereny zabudowy mieszkaniowej jednorodzinnej

KDL- tereny drogi publicznej klasy „lokalna”

Ze szczegółowymi ustaleniami miejscowego planu zagospodarowania przestrzennego można się zapoznać na stronie internetowej <https://pilchowice.e-mapa.net/> lub w Urzędzie Gminy w Pilchowicach ul. Dworcowej 15, pokój nr 4.

Zgodnie z art. 35 ustawy z dnia 27 marca 2003r. o planowaniu i zagospodarowaniu przestrzennym (t. j. Dz. U. z 2026r., poz. 538) tereny, których przeznaczenie plan miejscowy zmienia, mogą być wykorzystywane w sposób dotychczasowy do czasu ich zagospodarowania zgodnie z tym planem, chyba że w planie ustalono inny sposób ich tymczasowego zagospodarowania.

Sposób zagospodarowania: czasowa dzierżawa z przeznaczeniem na użytkowanie rolnicze.

5. Termin zagospodarowania nieruchomości:

Umowa dzierżawy zostanie zawarta na czas oznaczony **do 10 lat**.

6. Wysokość stawek procentowych opłat z tytułu użytkowania wieczystego:

- nie dotyczy.

7. Wysokość opłat z tytułu dzierżawy:

Roczna stawka czynszu dzierżawnego stanowić będzie wartość uzyskaną w licytacji, jednak nie mniej niż 95,00 zł/rok.

8. Terminy wnoszenia opłat:

Czynsz dzierżawny płatny będzie rocznie do **15 grudnia każdego roku**.

9. Zasady aktualizacji opłat:

Wydzierżawiająca zastrzega sobie prawo do corocznej waloryzacji czynszu wskaźnikiem cen towarów i usług konsumpcyjnych, ogłoszonym przez Prezesa Głównego Urzędu Statystycznego, za rok poprzedni.

Wydzierżawiający zastrzega, że w czasie trwania umowy, wylicytowana stawka czynszu dzierżawnego może ulec zmianie, w sytuacji łącznego zaistnienia niżej wskazanych przesłanek:

- zmiany stawek czynszu dzierżawnego nieruchomości gruntowych wchodzących w skład gminnego zasobu nieruchomości Gminy Pilchowice, określonych w Zarządzeniu Wójta Gminy Pilchowice Nr 0050.8.2026 z dnia 22 stycznia 2026r.,
- ustalenia nowej stawki czynszu w kwocie wyższej niż ta, która została ustalona w wyniku licytacji.

W przypadku zmiany czynszu dzierżawnego, wysokość czynszu ulegnie zmianie począwszy od kolejnego roku kalendarzowego. Wydzierżawiający poinformuje Dzierżawcę o zmianie wysokości czynszu stosownym pismem.

10. Informacja o przeznaczeniu do oddania w dzierżawę:

Przedmiotowe działki przeznaczone zostały do oddania w dzierżawę w trybie przetargu ustnego nieograniczonego, na okres do 10 lat, na cele rolne.

11. Termin do złożenia wniosku przez osoby, którym przysługuje pierwszeństwo w nabyciu nieruchomości na podst. art. 34 ust. 1 pkt 1 i pkt 2 ustawy o gospodarce nieruchomościami:

- nie dotyczy

12. Cena wywoławcza nieruchomości:

Cena wywoławcza stanowiąca roczną stawkę czynszu dzierżawnego wynosi

95,00 zł (słownie: dziewięćdziesiąt pięć złotych 00/100).

Cena wywoławcza została określona w oparciu o roczną stawkę czynszu dzierżawnego za grunty rolne (grunty orne, użytki zielone) klasy III i IV tj. 60 zł za 1 ha (zgodnie z Zarządzeniem Nr 0050.8.2026 Wójta Gminy Pilchowice z dnia 22 stycznia 2026r.).

13. Obciążenia nieruchomości:

Dla działek ewidencyjnych nr 493/139 i 494/138 ark. mapy 22 obręb Pilchowice przeznaczonych do dzierżawy Sąd Rejonowy w Gliwicach prowadzi księgę wieczystą nr [REDAKTOWANE] wolną od obciążeń i zobowiązań.

Dla działki ewidencyjnej nr 495/138 ark. mapy 22 obręb Pilchowice przeznaczonej do dzierżawy Sąd Rejonowy w Gliwicach prowadzi księgę wieczystą nr [REDAKTOWANE] wolną od obciążeń i zobowiązań.

Dla działki ewidencyjnej nr 151 ark mapy 22 obręb Pilchowice przeznaczonej do dzierżawy (w części) Sąd Rejonowy w Gliwicach prowadzi księgę wieczystą nr [REDAKTOWANE], w której w dziale III – Prawa, roszczenia i ograniczenia figurują następujące wpisy:

Numer wpisu: 1

Rodzaj wpisu: OGRANICZONE PRAWO RZECZOWE ZWIĄZANE Z INNĄ NIERUCHOMOŚCIĄ

Treść wpisu: SŁUŻEBNOŚĆ DROGI PRZEZ DZIAŁKĘ 567/190 NA RZECZ KAŻDOCZESNYCH WŁAŚCICIELI I POSIADACZY DZIAŁKI 563/190 Z NIERUCHOMOŚCI KW 20311.

Rzeczne obciążenie jest datowane na 27.05.2010r.

Numer wpisu: 2

Rodzaj wpisu: OGRANICZONE PRAWO RZECZOWE ZWIĄZANE Z INNĄ NIERUCHOMOŚCIĄ

Treść wpisu: SŁUŻEBNOŚĆ DROGI PRZEZ DZIAŁKĘ 567/190 NA RZECZ KAŻDOCZESNYCH WŁAŚCICIELI I POSIADACZY DZIAŁKI 564/190 Z NIERUCHOMOŚCI KW 20312.

Rzeczne obciążenie jest datowane na 27.05.2010r.

Numer wpisu: 3

Rodzaj wpisu: OGRANICZONE PRAWO RZECZOWE ZWIĄZANE Z INNĄ NIERUCHOMOŚCIĄ

Treść wpisu: SŁUŻEBNOŚĆ DROGI KONIECZNEJ, POLEGAJĄCA NA PRAWIE PRZECHODU I PRZEJAZDU Z WYJĄTKIEM SAMOCHODÓW CIĘŻAROWYCH, NA RZECZ KAŻDOCZESNYCH WŁAŚCICIELI DZIAŁEK GRUNTU NR 612/42, 613/42, 614/42, 615/42, 616/42 ORAZ 617/42 - OBJĘTYCH KSIĘGĄ WIECZYSTĄ GL1G/13276/6, OBCIĄŻAJĄCA DZIAŁKĘ GRUNTU NR 46 - OBJĘTĄ NINIEJSZĄ KSIĘGĄ WIECZYSTĄ.

Rzeczne obciążenie jest datowane na 27.05.2010r.

Numer wpisu: 4

Rodzaj wpisu: INNY WPIS

Treść wpisu: DO REJESTRU ZABYTEKÓW WPISANO: DWÓR MUROWANY Z XVIII W. W PILCHOWICACH, POW. GLIWICKI, O WARTOŚCI HISTORYCZNEJ I KULTURALNEJ - OBECNIE ZABYTEK POŁOŻONY PRZY UL. KS. K. DAMROTA 6 W PILCHOWICACH, NA DZIAŁKCE EWIDENCYJNEJ NR 147/36, OBJĘTEJ NINIEJSZĄ KSIĘGĄ WIECZYSTĄ.

Rzeczne obciążenie jest datowane na 6.03.2026r.

Wyżej przywołane wpisy (od 1 do 4) nie dotyczą terenu stanowiącego przedmiot dzierżawy.

14. Zobowiązania, których przedmiotem jest nieruchomość:

- nie dotyczy.

15. Termin i miejsce przetargu

Przetarg odbędzie się dnia **30 czerwca 2026r. o godz. 9:00** w sali przy ul. Damrota 5, 44-145 Pilchowice (naprzeciwko budynku Urzędu Gminy Pilchowice, wejście od strony Targowiska).

16. Wysokość wadium, formy, termin i miejsce jego wniesienia:

Wadium w wysokości **19,00 zł** (słownie: dziewiętnaście złotych 00/100) należy wnieść w formie pieniężnej na konto Urzędu Gminy nr **15 8460 0008 2002 0005 8825 0009** Mikołowski Bank Spółdzielczy w Mikołowie. Wadium winno być uznane na rachunku gminy najpóźniej w dniu **23 czerwca 2026r.** Na przetarg należy zgłosić się z dowodem wniesienia wadium.

W tytule wpłaty należy wpisać: „**Przetarg – dzierżawa działki nr: 493/139, 494/138, 495/138, 151- część działki, Pilchowice, imię i nazwisko osoby lub nazwa podmiotu, przez którego nieruchomości będą dzierżawione.**”

Wadium wniesione w pieniądzu przez uczestnika przetargu, który przetarg wygra, zalicza się na poczet należnego czynszu dzierżawnego.

Pozostałym uczestnikom przetargu, którzy nie zostaną dzierżawcami nieruchomości, wadium zostanie zwrócone na podane konto bankowe, w terminie 3 dni od dnia, odpowiednio: odwołania/zamknięcia/unieważnienia/zakończenia wynikiem negatywnym przetargu.

17. Sposób ustalenia opłaty z tytułu użytkowania wieczystego:

– nie dotyczy.

18. Warunki uczestnictwa w przetargu:

Uczestnikami przetargu mogą być polskie i zagraniczne osoby fizyczne posiadające pełną zdolność do czynności prawnych (bądź ich pełnomocnicy, na podstawie pisemnego pełnomocnictwa), polskie i zagraniczne osoby prawne i inne osoby ustawowe, należycie reprezentowane.

Uczestnik przetargu zobowiązany jest także do złożenia oświadczenia, z którego będzie wynikać, iż:

- nie posiada żadnych zaległości finansowych wobec Gminy Pilchowice,
 - zapoznał się z warunkami przetargu i przyjmuje je bez zastrzeżeń,
 - nie będzie prowadził na dzierżawionym terenie odzysku odpadów w procesie odzysku R10, zgodnie z kodowaniem ustalonym przez ustawę z dn. 14.12.2012r. o odpadach, co oznacza zakaz stosowania na dzierżawionym gruncie komunalnych osadów ściekowych, przemysłowych osadów ściekowych oraz osadów z biogazowni,
 - w okresie 5 lat przed datą ogłoszenia niniejszego przetargu nie uchylił się od zawarcia umowy dzierżawy po wygraniu przetargu na tę samą nieruchomość, lub nie wystąpił o przedterminowe rozwiązanie umowy dzierżawy, przedmiotem której była rzeczona nieruchomość.
- Warunkiem udziału w przetargu jest spełnienie wyżej wskazanych przesłanek oraz złożenie stosownych oświadczeń w tym zakresie.

Wzór oświadczenia stanowi załącznik nr G do ogłoszenia Wójta Pilchowice o pierwszym przetargu ustnym nieograniczonym na wydzierżawienie części nieruchomości rolnych położonych w miejscowości Pilchowice, stanowiących własność Gminy Pilchowice.

Pełnomocnicy osób fizycznych oraz osoby fizyczne umocowane do działania w imieniu osób prawnych winne przedstawić pełnomocnictwo mocodawcy w formie pisemnej z notarialnie poświadczonym podpisem.

Niezłożenie (tudzież nieokazanie) któregokolwiek z wymienionych dokumentów lub oświadczeń, a także poświadczenie nieprawdy w zakresie dotyczącym przesłanek warunkujących udział w niniejszym przetargu na dzierżawę nieruchomości gminnej, stanowi podstawę do niedopuszczenia oferenta do udziału w przetargu.

19. Przetarg jest ważny bez względu na liczbę uczestników przetargu, jeżeli przynajmniej jeden uczestnik zaoferował co najmniej jedno postąpienie powyżej ceny wywoławczej. Wysokość postąpienia nie może wynosić mniej niż 1% wywoławczej stawki czynszu dzierżawy, z zaokrągleniem w górę do pełnych dziesiątek złotych.

20. Skutki uchylenia się od zawarcia umowy dzierżawy nieruchomości rolnej:

Szczegółowy termin i miejsce zawarcia umowy zostaną określone przez Wydzierżawiającego w ciągu 21 dni od dnia rozstrzygnięcia przetargu w odrębnym zawiadomieniu.

Jeżeli osoba ustalona jako Dzierżawca nieruchomości nie przystąpi bez usprawiedliwienia do zawarcia umowy dzierżawy w miejscu i terminie podanych w zawiadomieniu, Wydzierżawiający odstąpi od zawarcia umowy, a wpłacone wadium nie będzie podlegać zwrotowi.

21. Dodatkowe informacje:

Przetarg przeprowadzony zostanie w oparciu o odpowiednie stosowanie przepisów rozporządzenia Rady Ministrów z dnia 14 września 2004r. w sprawie sposobu i trybu przeprowadzania przetargów oraz rokowań na zbycie nieruchomości (t. j. Dz. U. z 2021r., poz. 2213).

Wójt Gminy Pilchowice zastrzega sobie prawo do:

- a) przesunięcia terminu przetargu, a w uzasadnionych przypadkach odwołania przetargu, informując o tym niezwłocznie w formie właściwej dla ogłoszenia o przetargu,
- b) zamknięcia przetargu,
- c) unieważnienia przetargu,
- d) zakończenia przetargu wynikiem negatywnym, jeżeli nikt nie przystąpił do przetargu ustnego lub żaden z uczestników nie zaoferuje postąpienia ponad stawkę wywoławczą czynszu dzierżawnego.

Uczestnik przetargu może, w terminie 7 dni od dnia ogłoszenia wyniku przetargu ustnego, zaskarżyć czynności związane z przeprowadzeniem przetargu do Wójta Gminy Pilchowice.

Klauzula informacyjna dot. przetwarzania danych osobowych na podstawie obowiązku prawnego ciążącego na administratorze w zakresie dzierżawy nieruchomości gminnych stanowi Załącznik Nr A do ogłoszenia Wójta Gminy Pilchowice o pierwszych przetargach ustnych nieograniczonych na wydzierżawienie nieruchomości rolnych położonych

w miejscowości Pilchowice Stanica, Żernica, Nieborowice, Wilcza, Leboszowice stanowiących własność Gminy Pilchowice.

Treść niniejszego ogłoszenia wywiesza się na tablicy ogłoszeń w siedzibie Urzędu Gminy Pilchowice przy ul. Damrota 6 w Pilchowicach, na stronie internetowej Urzędu Gminy www.bip.pilchowice.pl w zakładce „*Sprzedaż mienia oraz wykazy nieruchomości – Zamieszkaj w Gminie Pilchowice*” oraz w prasie.

Informacja o wyniku przetargu zostanie zamieszczona na stronie internetowej Urzędu Gminy www.bip.pilchowice.pl oraz na tablicy ogłoszeń w siedzibie Urzędu Gminy.

Z ustaleniami miejscowego planu zagospodarowania przestrzennego należy zapoznać się przed przystąpieniem do przetargu na stronach internetowych www.bip.pilchowice.pl, <https://pilchowice.e-mapa.net/> lub w Urzędzie Gminy w Pilchowicach ul. Dworcowej 15, pokój nr 4.

Informacja przestrzenna (w tym dotycząca położenia działki) dostępna jest poprzez usługę WEBEWID - Powiatowy System Informacji Przestrzennej: <https://gliwicki.webewid.pl/e-uslugi/portal-mapowy> oraz na stronach geoportal.gov.pl i mapy.geoportal.gov.pl.

Dodatkowych informacji dot. przetargu udziela Pani Justyna Sicińska - Urząd Gminy w Pilchowicach ul. Dworcowa 15 pokój nr 4, tel. 32/332-71-67.

Maciej Gogulla
Wójt Gminy Pilchowice

Wójt Gminy Pilchowice

WÓJT GMINY PILCHOWICE

działając na podstawie art. 26 ust. 1, art. 30 ust. 2 pkt 2 i 3 ustawy z dnia 8 marca 1990 r. o samorządzie gminnym (t. j. Dz. U. z 2025r., poz. 1153 ze zm.), art. 13 ust. 1, art. 25 ust. 1, art. 38 ust. 1 i 2, art. 40 ust. 1 pkt 1, ust. 2 i ust. 3 ustawy z dnia 21 sierpnia 1997 r. o gospodarce nieruchomościami (t. j. Dz. U. z 2026r., poz. 399) oraz § 2 uchwały Rady Gminy Pilchowice Nr XIV/88/07 z dnia 5 grudnia 2007 r., w sprawie zasad gospodarowania nieruchomościami stanowiącymi własność Gminy Pilchowice (Dz. Urz. Woj. Śląskiego Nr 14 poz. 407 z dnia 29 stycznia 2008r.), zmienionej uchwałą Rady Gminy Pilchowice Nr XXXV/242/09 z dnia 10 września 2009 r., w sprawie zmiany uchwały Rady Gminy Pilchowice Nr XIV/88/07 z dnia 5 grudnia 2007 r., w sprawie zasad gospodarowania nieruchomościami stanowiącymi własność Gminy Pilchowice (Dz. Urz. Woj. Śląskiego Nr 194, poz. 3491 z dnia 4 listopada 2009r.)

o g ł a s z a:

pierwszy przetarg ustny nieograniczony na wydzierżawienie części nieruchomości rolnej, położonej w miejscowości Żernica

1. Oznaczenie nieruchomości według księgi wieczystej oraz katastru nieruchomości:

Przedmiotem wydzierżawienia jest część nieruchomości rolnej położonej w miejscowości Żernica w Gminie Pilchowice woj. śląskie, będącej własnością Gminy Pilchowice, stanowiącej działkę ewidencyjną nr:

- **798/97 ark. mapy 3 obręb Żernica, o pow. 0,3297 ha,**
opisana w KW nr [REDACTED]

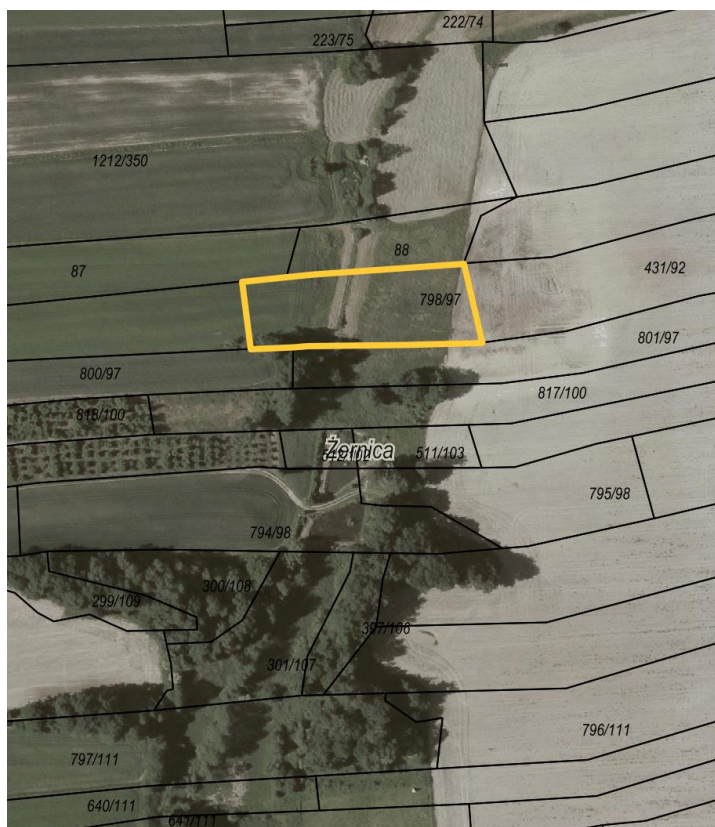
2. Powierzchnia nieruchomości:

Powierzchnia części nieruchomości przeznaczony do dzierżawy: 0,3297 ha.

3. Opis nieruchomości:

Działka nr 798/97 jest niezabudowana o regularnym, prostokątnym kształcie, jest porośnięta pojedynczymi drzewami (do zachowania). Nieruchomość znajduje się w obszarze zagrożenia powodziowego, a przez jej teren przebiega rów melioracyjny.

Działka nie posiada bezpośredniego dostępu do drogi publicznej, w związku z czym przyszły dzierżawca zobowiązany jest zapewnić go sobie we własnym zakresie i na własny koszt na cały okres obowiązywania umowy.



Rys. nr 1 Obszar przeznaczony do dzierżawy oznaczono kolorem żółtym

Zgodnie z danymi ujawnionymi w ewidencji gruntów i budynków, na powierzchnię działki przeznaczonej do dzierżawy składają się następujące użytki:

Nr działki	Rodzaj użytku	Pow. użytku
798/97	RIIIb	0,0866 ha
	ŁIV	0,2264 ha
	W-ŁIV	0,0167 ha

4. Przeznaczenie nieruchomości w miejscowym planie i sposób jego zagospodarowania:

Działka przeznaczona do dzierżawy znajduje się na obszarze przeznaczonym w miejscowym planie zagospodarowania przestrzennego gminy Pilchowice, obejmującym teren jednostki osadniczej Żernica- etap I zatwierdzonym uchwałą Rady Gminy Pilchowice Nr LIII/73/19 z dnia 13 czerwca 2019 r. (Dz. Urz. Woj. Śl. poz. 4489 z dnia 19 czerwca 2019r.) pod

Nr działki	Symbol w MPZP*
798/97	ZE

* Oznaczenie symboli stosowanych w MPZP:

ZE- tereny zieleni pełniące funkcji ciągów ekologicznych

Ze szczegółowymi ustaleniami miejscowego planu zagospodarowania przestrzennego można się zapoznać na stronie internetowej <https://pilchowice.e-mapa.net/> lub w Urzędzie Gminy w Pilchowicach ul. Dworcowej 15, pokój nr 4.

Zgodnie z art. 35 ustawy z dnia 27 marca 2003r. o planowaniu i zagospodarowaniu przestrzennym (t. j. Dz. U. z 2026r., poz. 538) tereny, których przeznaczenie plan miejscowy zmienia, mogą być

wykorzystywane w sposób dotychczasowy do czasu ich zagospodarowania zgodnie z tym planem, chyba że w planie ustalono inny sposób ich tymczasowego zagospodarowania.

Sposób zagospodarowania: czasowa dzierżawa z przeznaczeniem na użytkowanie rolnicze.

5. Termin zagospodarowania nieruchomości:

Umowa dzierżawy zostanie zawarta na czas oznaczony **do 10 lat**.

6. Wysokość stawek procentowych opłat z tytułu użytkowania wieczystego:

- nie dotyczy.

7. Wysokość opłat z tytułu dzierżawy:

Roczna stawka czynszu dzierżawnego stanowić będzie wartość uzyskaną w licytacji, jednak nie mniej niż 50,00 zł/rok.

8. Terminy wnoszenia opłat:

Czynsz dzierżawny płatny będzie rocznie **do 15 grudnia każdego roku**.

9. Zasady aktualizacji opłat:

Wydzierżawiająca zastrzega sobie prawo do corocznej waloryzacji czynszu wskaźnikiem cen towarów i usług konsumpcyjnych, ogłoszonym przez Prezesa Głównego Urzędu Statystycznego, za rok poprzedni.

Wydzierżawiający zastrzega, że w czasie trwania umowy, wylicytowana stawka czynszu dzierżawnego może ulec zmianie, w sytuacji łącznego zaistnienia niżej wskazanych przesłanek:

- zmiany stawek czynszu dzierżawnego nieruchomości gruntowych wchodzących w skład gminnego zasobu nieruchomości Gminy Pilchowice, określonych w Zarządzeniu Wójta Gminy Pilchowice Nr 0050.8.2026 z dnia 22 stycznia 2026r.,

- ustalenia nowej stawki czynszu w kwocie wyższej niż ta, która została ustalona w wyniku licytacji.

W przypadku zmiany czynszu dzierżawnego, wysokość czynszu ulegnie zmianie począwszy od kolejnego roku kalendarzowego. Wydzierżawiający poinformuje Dzierżawcę o zmianie wysokości czynszu stosownym pismem.

10. Informacja o przeznaczeniu do oddania w dzierżawę:

Przedmiotowa działka przeznaczona została do oddania w dzierżawę **w trybie przetargu ustnego nieograniczonego, na okres do 10 lat, na cele rolne**.

11. Termin do złożenia wniosku przez osoby, którym przysługuje pierwszeństwo w nabyciu nieruchomości na podst. art. 34 ust. 1 pkt 1 i pkt 2 ustawy o gospodarce nieruchomościami:

- nie dotyczy

12. Cena wywoławcza nieruchomości:

Cena wywoławcza stanowiąca roczną stawkę czynszu dzierżawnego **wynosi 50,00 zł** (słownie: pięćdziesiąt złotych 00/100).

Cena wywoławcza została określona w oparciu o roczną stawkę czynszu dzierżawnego za grunty rolne o powierzchni do 1ha (bez względu na klasę gruntu) tj. 50 zł do 1 ha (zgodnie z Zarządzeniem Nr 0050.8.2026 Wójta Gminy Pilchowice z dnia 22 stycznia 2026r.).

13. Obciążenia nieruchomości:

Dla działki ewidencyjnej nr 798/97 ark. mapy 3 obręb Żernica przeznaczonej do dzierżawy Sąd Rejonowy w Gliwicach prowadzi księgę wieczystą nr [REDAKTOWANE] wolną od obciążeń i zobowiązań.

14. Zobowiązania, których przedmiotem jest nieruchomość:

- nie dotyczy.

15. Termin i miejsce przetargu

Przetarg odbędzie się dnia **30 czerwca 2026r. o godz. 10:00** w sali przy ul. Damrota 5, 44-145 Pilchowice (naprzeciwko budynku Urzędu Gminy Pilchowice, wejście od strony Targowiska).

16. Wysokość wadium, formy, termin i miejsce jego wniesienia:

Wadium w wysokości **10,00 zł** (słownie: dziesięć złotych 00/100) należy wnieść w formie pieniężnej na konto Urzędu Gminy nr **15 8460 0008 2002 0005 8825 0009** Mikołowski Bank Spółdzielczy w Mikołowie. Wadium winno być uznane na rachunku gminy najpóźniej w dniu **23 czerwca 2026r.** Na przetarg należy zgłosić się z dowodem wniesienia wadium.

W tytule wpłaty należy wpisać: „**Przetarg – dzierżawa działki nr: 798/97 Żernica, imię i nazwisko osoby lub nazwa podmiotu, przez którego nieruchomości będą dzierżawione.**”

Wadium wniesione w pieniądzu przez uczestnika przetargu, który przetarg wygra, zalicza się na poczet należnego czynszu dzierżawnego.

Pozostałym uczestnikom przetargu, którzy nie zostaną dzierżawcami nieruchomości, wadium zostanie zwrócone na podane konto bankowe, w terminie 3 dni od dnia, odpowiednio: odwołania/zamknięcia/unieważnienia/zakończenia wynikiem negatywnym przetargu.

17. Sposób ustalenia opłaty z tytułu użytkowania wieczystego:

– nie dotyczy.

18. Warunki uczestnictwa w przetargu:

Uczestnikami przetargu mogą być polskie i zagraniczne osoby fizyczne posiadające pełną zdolność do czynności prawnych (bądź ich pełnomocnicy, na podstawie pisemnego pełnomocnictwa), polskie i zagraniczne osoby prawne i inne osoby ustawowe, należycie reprezentowane.

Uczestnik przetargu zobowiązany jest także do złożenia oświadczenia, z którego będzie wynikać, iż:

- nie posiada żadnych zaległości finansowych wobec Gminy Pilchowice,
- zapoznał się z warunkami przetargu i przyjmuje je bez zastrzeżeń,
- nie będzie prowadził na dzierżawionym terenie odzysku odpadów w procesie odzysku R10, zgodnie z kodowaniem ustalonym przez ustawę z dn. 14.12.2012r. o odpadach, co oznacza zakaz stosowania na dzierżawionym gruncie komunalnych osadów ściekowych, przemysłowych osadów ściekowych oraz osadów z biogazowni,
- mam świadomość, że działka stanowiąca przedmiot dzierżawy nie posiada odpowiedniego skomunikowania z drogą publiczną, wobec czego na cały czas trwania umowy dzierżawy będę zobowiązany/a do zapewnienia dostępu do rzeczonoego terenu własnym staraniem i na własny koszt,
- w okresie 5 lat przed datą ogłoszenia niniejszego przetargu nie uchylił się od zawarcia umowy dzierżawy po wygraniu przetargu na tę samą nieruchomość, lub nie wystąpił o przedterminowe rozwiązanie umowy dzierżawy, przedmiotem której była rzeczona nieruchomość.

Warunkiem udziału w przetargu jest spełnienie wyżej wskazanych przesłanek oraz złożenie stosownych oświadczeń w tym zakresie.

Wzór oświadczenia stanowi załącznik nr H do ogłoszenia Wójta Pilchowice o pierwszym przetargu ustnym nieograniczonym na wydzierżawienie części nieruchomości rolnej położonej w miejscowości Żernica, stanowiącej własność Gminy Pilchowice.

Pełnomocnicy osób fizycznych oraz osoby fizyczne umocowane do działania w imieniu osób prawnych winne przedstawić pełnomocnictwo mocodawcy w formie pisemnej z notarialnie poświadczonym podpisem.

Niezłożenie (tudzież nieokazanie) któregokolwiek z wymienionych dokumentów lub oświadczeń, a także poświadczenie nieprawdy w zakresie dotyczącym przesłanek

warunkujących udział w niniejszym przetargu na dzierżawę nieruchomości gminnej, stanowi podstawę do niedopuszczenia oferenta do udziału w przetargu.

19. Przetarg jest ważny bez względu na liczbę uczestników przetargu, jeżeli przynajmniej jeden uczestnik zaoferował co najmniej jedno postąpienie powyżej ceny wywoławczej. Wysokość postąpienia nie może wynosić mniej niż 1% wywoławczej stawki czynszu dzierżawy, z zaokrągleniem w górę do pełnych dziesiątek złotych.

20. Skutki uchylenia się od zawarcia umowy dzierżawy nieruchomości rolnej:

Szczegółowy termin i miejsce zawarcia umowy zostaną określone przez Wydierżawiającego w ciągu 21 dni od dnia rozstrzygnięcia przetargu w odrębnym zawiadomieniu.

Jeżeli osoba ustalona jako Dzierżawca nieruchomości nie przystąpi bez usprawiedliwienia do zawarcia umowy dzierżawy w miejscu i terminie podanych w zawiadomieniu, Wydierżawiający odstąpi od zawarcia umowy, a wpłacone wadium nie będzie podlegać zwrotowi.

21. Dodatkowe informacje:

Przetarg przeprowadzony zostanie w oparciu o odpowiednie stosowanie przepisów rozporządzenia Rady Ministrów z dnia 14 września 2004r. w sprawie sposobu i trybu przeprowadzania przetargów oraz rokowań na zbycie nieruchomości (t. j. Dz. U. z 2021r., poz. 2213).

Wójt Gminy Pilchowice zastrzega sobie prawo do:

- a) przesunięcia terminu przetargu, a w uzasadnionych przypadkach odwołania przetargu, informując o tym niezwłocznie w formie właściwej dla ogłoszenia o przetargu,
- b) zamknięcia przetargu,
- c) unieważnienia przetargu,
- d) zakończenia przetargu wynikiem negatywnym, jeżeli nikt nie przystąpił do przetargu ustnego lub żaden z uczestników nie zaoferuje postąpienia ponad stawkę wywoławczą czynszu dzierżawnego.

Uczestnik przetargu może, w terminie 7 dni od dnia ogłoszenia wyniku przetargu ustnego, zaskarżyć czynności związane z przeprowadzeniem przetargu do Wójta Gminy Pilchowice.

Klauzula informacyjna dot. przetwarzania danych osobowych na podstawie obowiązku prawnego ciążącego na administratorze w zakresie dzierżawy nieruchomości gminnych stanowi Załącznik Nr A do ogłoszenia Wójta Gminy Pilchowice o pierwszych przetargach ustnych nieograniczonych na wydierżawienie nieruchomości rolnych położonych w miejscowości Pilchowice Stanica, Żernica, Nieborowice, Wilcza, Leboszowice stanowiących własność Gminy Pilchowice.

Treść niniejszego ogłoszenia wywiesza się na tablicy ogłoszeń w siedzibie Urzędu Gminy Pilchowice przy ul. Damrota 6 w Pilchowicach, na stronie internetowej Urzędu Gminy www.bip.pilchowice.pl w zakładce „*Sprzedaż mienia oraz wykazy nieruchomości – Zamieszkał w Gminie Pilchowice*” oraz w prasie.

Informacja o wyniku przetargu zostanie zamieszczona na stronie internetowej Urzędu Gminy www.bip.pilchowice.pl oraz na tablicy ogłoszeń w siedzibie Urzędu Gminy.

Z ustaleniami miejscowego planu zagospodarowania przestrzennego należy zapoznać się przed przystąpieniem do przetargu na stronach internetowych www.bip.pilchowice.pl, <https://pilchowice.e-mapa.net/> lub w Urzędzie Gminy w Pilchowicach ul. Dworcowej 15, pokój nr 4.

Informacja przestrzenna (w tym dotycząca położenia działki) dostępna jest poprzez usługę WEBEWID - Powiatowy System Informacji Przestrzennej: <https://gliwicki.webewid.pl/e-uslugi/portal-mapowy> oraz na stronach geoportal.gov.pl i mapy.geoportal.gov.pl.

Dodatkowych informacji dot. przetargu udziela Pani Justyna Sicińska - Urząd Gminy w Pilchowicach ul. Dworcowa 15 pokój nr 4, tel. 32/332-71-67.

Maciej Gogulla

Wójt Gminy Pilchowice

WÓJT GMINY PILCHOWICE

działając na podstawie art. 26 ust. 1, art. 30 ust. 2 pkt 2 i 3 ustawy z dnia 8 marca 1990 r. o samorządzie gminnym (t. j. Dz. U. z 2025r., poz. 1153 ze zm.), art. 13 ust. 1, art. 25 ust. 1, art. 38 ust. 1 i 2, art. 40 ust. 1 pkt 1, ust. 2 i ust. 3 ustawy z dnia 21 sierpnia 1997 r. o gospodarce nieruchomościami (t. j. Dz. U. z 2026r., poz. 399) oraz § 2 uchwały Rady Gminy Pilchowice Nr XIV/88/07 z dnia 5 grudnia 2007 r., w sprawie zasad gospodarowania nieruchomościami stanowiącymi własność Gminy Pilchowice (Dz. Urz. Woj. Śląskiego Nr 14 poz. 407 z dnia 29 stycznia 2008r.), zmienionej uchwałą Rady Gminy Pilchowice Nr XXXV/242/09 z dnia 10 września 2009 r., w sprawie zmiany uchwały Rady Gminy Pilchowice Nr XIV/88/07 z dnia 5 grudnia 2007 r., w sprawie zasad gospodarowania nieruchomościami stanowiącymi własność Gminy Pilchowice (Dz. Urz. Woj. Śląskiego Nr 194, poz. 3491 z dnia 4 listopada 2009r.)

o g ł a s z a:

pierwszy przetarg ustny nieograniczony na wydzierżawienie części nieruchomości rolnej, położonej w miejscowości Stanica

1. Oznaczenie nieruchomości według księgi wieczystej oraz katastru nieruchomości:

Przedmiotem wydzierżawienia jest część nieruchomości rolnej położonej w miejscowości Stanica w Gminie Pilchowice woj. śląskie, będącej własnością Gminy Pilchowice, stanowiącej działki ewidencyjne nr:

- **408/166 ark. mapy 4 obręb Stanica, o pow. 0,7088 ha,**
opisana w KW nr [REDACTED]
- **409/166 ark. mapy 4 obręb Stanica, o pow. 0,7140 ha,**
opisana w KW nr [REDACTED]

2. Powierzchnia nieruchomości:

Powierzchnia części nieruchomości przeznaczonych do dzierżawy: 1,4228 ha.

3. Opis nieruchomości:

Działki nr 408/166 oraz 409/166 ark. mapy 4, obręb Stanica tworzą niezabudowany, zwarty kompleks rolniczy o regularnym kształcie prostokąta. Nieruchomość położona jest w rejonie ul. 1 Maja i porośnięta pojedynczymi drzewami. Przez teren działek przebiegają napowietrzne linie elektroenergetyczne wysokiego napięcia (220kV).

Otoczenie stanowią pola uprawne, tereny zabudowy jednorodzinnej oraz obszary zalesione.

Działki posiadają dostęp do ul. 1 Maja poprzez działkę nr 197/5, stanowiącą grunt Skarbu Państwa.



Rys. nr 1 Obszar przeznaczony do dzierżawy oznaczono kolorem żółtym

Zgodnie z danymi ujawnionymi w ewidencji gruntów i budynków, na powierzchnię działek przeznaczonych do dzierżawy składają się następujące użytki:

Nr działki	Rodzaj użytku	Pow. użytku
408/166	RV	0,7088 ha
409/166	RV	0,7140 ha

4. Przeznaczenie nieruchomości w miejscowym planie i sposób jego zagospodarowania:

Działki przeznaczone do dzierżawy znajdują się na obszarze przeznaczonym w miejscowym planie zagospodarowania przestrzennego gminy Pilchowice, obejmującym teren jednostki osadniczej Stanica, zatwierdzonym uchwałą Rady Gminy Pilchowice Nr LV/416/18 z dnia 16 października 2018 r. (Dz. Urz. Woj. Śl. poz. 6550 z dnia 23 października 2018 r.) pod:

Nr działki	Symbol w MPZP*
408/166	ZE, MNb, KDD (niewielki fragment)
409/166	ZE, MNb

* Oznaczenie symboli stosowanych w MPZP:

ZE- tereny zieleni pełniące funkcje ciągów ekologicznych

MNb- tereny zabudowy mieszkaniowej jednorodzinnej

KDD- tereny dróg publicznych klasy „dojazdowa”

Ze szczegółowymi ustaleniami miejscowego planu zagospodarowania przestrzennego można się zapoznać na stronie internetowej <https://pilchowice.e-mapa.net/> lub w Urzędzie Gminy w Pilchowicach ul. Dworcowej 15, pokój nr 4.

Zgodnie z art. 35 ustawy z dnia 27 marca 2003r. o planowaniu i zagospodarowaniu przestrzennym (t. j. Dz. U. z 2026r., poz. 538) tereny, których przeznaczenie plan miejscowy zmienia, mogą być

wykorzystywane w sposób dotychczasowy do czasu ich zagospodarowania zgodnie z tym planem, chyba że w planie ustalono inny sposób ich tymczasowego zagospodarowania.

Sposób zagospodarowania: czasowa dzierżawa z przeznaczeniem na użytkowanie rolnicze.

5. Termin zagospodarowania nieruchomości:

Umowa dzierżawy zostanie zawarta na czas oznaczony **do 10 lat**.

6. Wysokość stawek procentowych opłat z tytułu użytkowania wieczystego:

- nie dotyczy.

7. Wysokość opłat z tytułu dzierżawy:

Roczna stawka czynszu dzierżawnego stanowić będzie wartość uzyskaną w licytacji, jednak nie mniej niż 72,00 zł/rok.

8. Terminy wnoszenia opłat:

Czynsz dzierżawny płatny będzie rocznie do **15 grudnia każdego roku**.

9. Zasady aktualizacji opłat:

Wydzierżawiająca zastrzega sobie prawo do corocznej waloryzacji czynszu wskaźnikiem cen towarów i usług konsumpcyjnych, ogłoszonym przez Prezesa Głównego Urzędu Statystycznego, za rok poprzedni.

Wydzierżawiający zastrzega, że w czasie trwania umowy, wylicytowana stawka czynszu dzierżawnego może ulec zmianie, w sytuacji łącznego zaistnienia niżej wskazanych przesłanek:

- zmiany stawek czynszu dzierżawnego nieruchomości gruntowych wchodzących w skład gminnego zasobu nieruchomości Gminy Pilchowice, określonych w Zarządzeniu Wójta Gminy Pilchowice Nr 0050.8.2026 z dnia 22 stycznia 2026r.,
- ustalenia nowej stawki czynszu w kwocie wyższej niż ta, która została ustalona w wyniku licytacji.

W przypadku zmiany czynszu dzierżawnego, wysokość czynszu ulegnie zmianie począwszy od kolejnego roku kalendarzowego. Wydzierżawiający poinformuje Dzierżawcę o zmianie wysokości czynszu stosownym pismem.

10. Informacja o przeznaczeniu do oddania w dzierżawę:

Przedmiotowe działki przeznaczone zostały do oddania w dzierżawę **w trybie przetargu ustnego nieograniczonego, na okres do 10 lat, na cele rolne**.

11. Termin do złożenia wniosku przez osoby, którym przysługuje pierwszeństwo w nabyciu nieruchomości na podst. art. 34 ust. 1 pkt 1 i pkt 2 ustawy o gospodarce nieruchomościami:

- nie dotyczy

12. Cena wywoławcza nieruchomości:

Cena wywoławcza stanowiąca roczną stawkę czynszu dzierżawnego **wynosi 72,00 zł** (słownie: siedemdziesiąt dwa złote 00/100).

Cena wywoławcza została określona w oparciu o roczną stawkę czynszu dzierżawnego za grunty rolne (grunty orne, użytki zielone) klasy V i VI tj. 50 zł za 1 ha (zgodnie z Zarządzeniem Nr 0050.8.2026 Wójta Gminy Pilchowice z dnia 22 stycznia 2026r.)

13. Obciążenia nieruchomości:

Dla działek ewidencyjnych nr 408/166 i 409/166 ark. mapy 4 obręb Stanica przeznaczonych do dzierżawy Sąd Rejonowy w Gliwicach prowadzi księgę wieczystą nr [REDAKTOWANE] wolną od obciążeń i zobowiązań.

14. Zobowiązania, których przedmiotem jest nieruchomość:

- nie dotyczy.

15. Termin i miejsce przetargu

Przetarg odbędzie się dnia **30 czerwca 2026r. o godz. 11:00** w sali przy ul. Damrota 5, 44-145 Pilchowice (naprzeciwko budynku Urzędu Gminy Pilchowice, wejście od strony Targowiska).

16. Wysokość wadium, formy, termin i miejsce jego wniesienia:

Wadium w wysokości **14,00 zł** (słownie: czternaście złotych 00/100) należy wnieść w formie pieniężnej na konto Urzędu Gminy nr **15 8460 0008 2002 0005 8825 0009** Mikołowski Bank Spółdzielczy w Mikołowie. Wadium winno być uznane na rachunku gminy najpóźniej w dniu **23 czerwca 2026r.** Na przetarg należy zgłosić się z dowodem wniesienia wadium.

W tytule wpłaty należy wpisać: **„Przetarg – dzierżawa działek nr: 408/166, 409/166 Stanica, imię i nazwisko osoby lub nazwa podmiotu, przez którego nieruchomości będą dzierżawione.”**

Wadium wniesione w pieniądzu przez uczestnika przetargu, który przetarg wygra, zalicza się na poczet należnego czynszu dzierżawnego.

Pozostałym uczestnikom przetargu, którzy nie zostaną dzierżawcami nieruchomości, wadium zostanie zwrócone na podane konto bankowe, w terminie 3 dni od dnia, odpowiednio: odwołania/zamknięcia/unieważnienia/zakończenia wynikiem negatywnym przetargu.

17. Sposób ustalenia opłaty z tytułu użytkowania wieczystego:

– nie dotyczy.

18. Warunki uczestnictwa w przetargu:

Uczestnikami przetargu mogą być polskie i zagraniczne osoby fizyczne posiadające pełną zdolność do czynności prawnych (bądź ich pełnomocnicy, na podstawie pisemnego pełnomocnictwa), polskie i zagraniczne osoby prawne i inne osoby ustawowe, należycie reprezentowane.

Uczestnik przetargu zobowiązany jest także do złożenia oświadczenia, z którego będzie wynikać, iż:

- nie posiada żadnych zaległości finansowych wobec Gminy Pilchowice,
- zapoznał się z warunkami przetargu i przyjmuje je bez zastrzeżeń,
- nie będzie prowadził na dzierżawionym terenie odzysku odpadów w procesie odzysku R10, zgodnie z kodowaniem ustalonym przez ustawę z dn. 14.12.2012r. o odpadach, co oznacza zakaz stosowania na dzierżawionym gruncie komunalnych osadów ściekowych, przemysłowych osadów ściekowych oraz osadów z biogazowni,
- w okresie 5 lat przed datą ogłoszenia niniejszego przetargu nie uchylił się od zawarcia umowy dzierżawy po wygraniu przetargu na tę samą nieruchomość, lub nie wystąpił o przedterminowe rozwiązanie umowy dzierżawy, przedmiotem której była rzeczona nieruchomość.

Warunkiem udziału w przetargu jest spełnienie wyżej wskazanych przesłanek oraz złożenie stosownych oświadczeń w tym zakresie.

Wzór oświadczenia stanowi załącznik nr I do ogłoszenia Wójta Pilchowice o pierwszym przetargu ustnym nieograniczonym na wydzierżawienie części nieruchomości rolnej położonej w miejscowości Stanica, stanowiącej własność Gminy Pilchowice.

Pełnomocnicy osób fizycznych oraz osoby fizyczne umocowane do działania w imieniu osób prawnych winne przedstawić pełnomocnictwo mocodawcy w formie pisemnej z notarialnie poświadczonym podpisem.

Niezłożenie (tudzież nieokazanie) któregokolwiek z wymienionych dokumentów lub oświadczeń, a także poświadczenie nieprawdy w zakresie dotyczącym przesłanek warunkujących udział w niniejszym przetargu na dzierżawę nieruchomości gminnej, stanowi podstawę do niedopuszczenia oferenta do udziału w przetargu.

19. Przetarg jest ważny bez względu na liczbę uczestników przetargu, jeżeli przynajmniej jeden uczestnik zaoferował co najmniej jedno postąpienie powyżej ceny wywoławczej.

Wysokość postąpienia nie może wynosić mniej niż 1% wywoławczej stawki czynszu dzierżawy, z zaokrągleniem w górę do pełnych dziesiątek złotych.

20. Skutki uchylenia się od zawarcia umowy dzierżawy nieruchomości rolnej:

Szczegółowy termin i miejsce zawarcia umowy zostaną określone przez Wydierżawiającego w ciągu 21 dni od dnia rozstrzygnięcia przetargu w odrębnym zawiadomieniu.

Jeżeli osoba ustalona jako Dzierżawca nieruchomości nie przystąpi bez usprawiedliwienia do zawarcia umowy dzierżawy w miejscu i terminie podanych w zawiadomieniu, Wydierżawiający odstąpi od zawarcia umowy, a wpłacone wadium nie będzie podlegać zwrotowi.

21. Dodatkowe informacje:

Przetarg przeprowadzony zostanie w oparciu o odpowiednie stosowanie przepisów rozporządzenia Rady Ministrów z dnia 14 września 2004r. w sprawie sposobu i trybu przeprowadzania przetargów oraz rokowań na zbycie nieruchomości (t. j. Dz. U. z 2021r., poz. 2213).

Wójt Gminy Pilchowice zastrzega sobie prawo do:

- a) przesunięcia terminu przetargu, a w uzasadnionych przypadkach odwołania przetargu, informując o tym niezwłocznie w formie właściwej dla ogłoszenia o przetargu,
- b) zamknięcia przetargu,
- c) unieważnienia przetargu,
- d) zakończenia przetargu wynikiem negatywnym, jeżeli nikt nie przystąpił do przetargu ustnego lub żaden z uczestników nie zaoferuje postąpienia ponad stawkę wywoławczą czynszu dzierżawnego.

Uczestnik przetargu może, w terminie 7 dni od dnia ogłoszenia wyniku przetargu ustnego, zaskarżyć czynności związane z przeprowadzeniem przetargu do Wójta Gminy Pilchowice.

Klauzula informacyjna dot. przetwarzania danych osobowych na podstawie obowiązku prawnego ciążącego na administratorze w zakresie dzierżawy nieruchomości gminnych stanowi Załącznik Nr A do ogłoszenia Wójta Gminy Pilchowice o pierwszych przetargach ustnych nieograniczonych na wydierżawienie nieruchomości rolnych położonych w miejscowości Pilchowice Stanica, Żernica, Nieborowice, Wilcza, Leboszowice stanowiących własność Gminy Pilchowice.

Treść niniejszego ogłoszenia wywiesza się na tablicy ogłoszeń w siedzibie Urzędu Gminy Pilchowice przy ul. Damrota 6 w Pilchowicach, na stronie internetowej Urzędu Gminy www.bip.pilchowice.pl w zakładce „*Sprzedaż mienia oraz wykazy nieruchomości – Zamieszkał w Gminie Pilchowice*” oraz w prasie.

Informacja o wyniku przetargu zostanie zamieszczona na stronie internetowej Urzędu Gminy www.bip.pilchowice.pl oraz na tablicy ogłoszeń w siedzibie Urzędu Gminy.

Z ustaleniami miejscowego planu zagospodarowania przestrzennego należy zapoznać się przed przystąpieniem do przetargu na stronach internetowych www.bip.pilchowice.pl, <https://pilchowice.e-mapa.net/> lub w Urzędzie Gminy w Pilchowicach ul. Dworcowej 15, pokój nr 4.

Informacja przestrzenna (w tym dotycząca położenia działki) dostępna jest poprzez usługę WEBEWID - Powiatowy System Informacji Przestrzennej: <https://gliwicki.webewid.pl/e-uslugi/portal-mapowy> oraz na stronach geoportal.gov.pl i mapy.geoportal.gov.pl.

Dodatkowych informacji dot. przetargu udziela Pani Justyna Sicińska - Urząd Gminy w Pilchowicach ul. Dworcowa 15 pokój nr 4, tel. 32/332-71-67.

Maciej Gogulla
Wójt Gminy Pilchowice

Wójt Gminy Pilchowice

WÓJT GMINY PILCHOWICE

działając na podstawie art. 26 ust. 1, art. 30 ust. 2 pkt 2 i 3 ustawy z dnia 8 marca 1990 r. o samorządzie gminnym (t. j. Dz. U. z 2025r., poz. 1153 ze zm.), art. 13 ust. 1, art. 25 ust. 1, art. 38 ust. 1 i 2, art. 40 ust. 1 pkt 1, ust. 2 i ust. 3 ustawy z dnia 21 sierpnia 1997 r. o gospodarce nieruchomościami (t. j. Dz. U. z 2026r., poz. 399) oraz § 2 uchwały Rady Gminy Pilchowice Nr XIV/88/07 z dnia 5 grudnia 2007 r., w sprawie zasad gospodarowania nieruchomościami stanowiącymi własność Gminy Pilchowice (Dz. Urz. Woj. Śląskiego Nr 14 poz. 407 z dnia 29 stycznia 2008r.), zmienionej uchwałą Rady Gminy Pilchowice Nr XXXV/242/09 z dnia 10 września 2009 r., w sprawie zmiany uchwały Rady Gminy Pilchowice Nr XIV/88/07 z dnia 5 grudnia 2007 r., w sprawie zasad gospodarowania nieruchomościami stanowiącymi własność Gminy Pilchowice (Dz. Urz. Woj. Śląskiego Nr 194, poz. 3491 z dnia 4 listopada 2009r.)

o g ł a s z a:

pierwszy przetarg ustny nieograniczony na wdzierżawienie części nieruchomości rolnej, położonej w miejscowości Stanica

1. Oznaczenie nieruchomości według księgi wieczystej oraz katastru nieruchomości:

Przedmiotem wdzierżawienia jest część nieruchomości rolnej położonej w miejscowości Stanica w Gminie Pilchowice woj. śląskie, będącej własnością Gminy Pilchowice, stanowiącej działkę ewidencyjną nr:

- **253/46 ark. mapy 1 obręb Stanica, o pow. 0,3400 ha,**
opisana w KW nr XXXXXXXXXX

2. Powierzchnia nieruchomości:

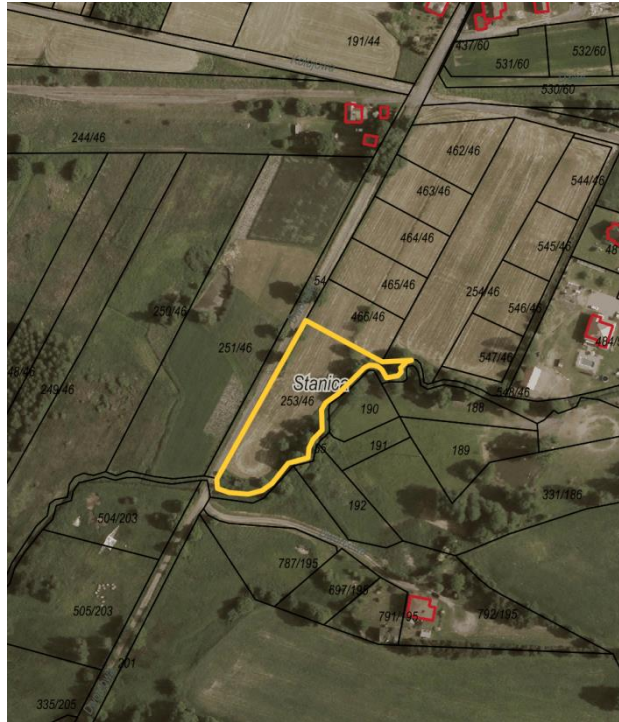
Powierzchnia części nieruchomości przeznaczony do dzierżawy: 0,3400 ha.

3. Opis nieruchomości:

Działka nr 253/46 przeznaczony do dzierżawy jest niezabudowana o nieregularnym kształcie. Przez teren nieruchomości przebiega sieć telefoniczna, natomiast wzdłuż jej południowo-wschodniej granicy, na niewielkim odcinku, przepływa ciek wodny „Dopływ w Stanicach”.

Działka porośnięta pojedynczymi drzewami (do zachowania).

Działka posiada bezpośredni dostęp do drogi publicznej – ul. Dworcowej.



Rys. nr 1 Obszar przeznaczony do dzierżawy oznaczono kolorem żółtym

Zgodnie z danymi ujawnionymi w ewidencji gruntów i budynków, na powierzchnię działki przeznaczonej do dzierżawy składają się następujące użytki:

Nr działki	Rodzaj użytku	Pow. użytku
253/46	RV	0,3204 ha
	W-RV	0,0193 ha
	W-ŁIV	0,0003 ha

4. Przeznaczenie nieruchomości w miejscowym planie i sposób jego zagospodarowania:

Działka przeznaczona do dzierżawy znajduje się na obszarze przeznaczonym w miejscowym planie zagospodarowania przestrzennego gminy Pilchowice, obejmującym teren jednostki osadniczej Stanica, zatwierdzonym uchwałą Rady Gminy Pilchowice Nr LV/416/18 z dnia 16 października 2018 r. (Dz. Urz. Woj. Śl. poz. 6550 z dnia 23 października 2018 r.) pod:

Nr działki	Symbol w MPZP*
253/46	ZE

* Oznaczenie symboli stosowanych w MPZP:

ZE- tereny zieleni pełniące funkcje ciągów ekologicznych

Ze szczegółowymi ustaleniami miejscowego planu zagospodarowania przestrzennego można się zapoznać na stronie internetowej <https://pilchowice.e-mapa.net/> lub w Urzędzie Gminy w Pilchowicach ul. Dworcowej 15, pokój nr 4.

Zgodnie z art. 35 ustawy z dnia 27 marca 2003r. o planowaniu i zagospodarowaniu przestrzennym (t. j. Dz. U. z 2026r., poz. 538) tereny, których przeznaczenie plan miejscowy zmienia, mogą być wykorzystywane w sposób dotychczasowy do czasu ich zagospodarowania zgodnie z tym planem, chyba że w planie ustalono inny sposób ich tymczasowego zagospodarowania.

Sposób zagospodarowania: czasowa dzierżawa z przeznaczeniem na użytkowanie rolnicze.

5. Termin zagospodarowania nieruchomości:

Umowa dzierżawy zostanie zawarta na czas oznaczony **do 10 lat**.

6. Wysokość stawek procentowych opłat z tytułu użytkowania wieczystego:

- nie dotyczy.

7. Wysokość opłat z tytułu dzierżawy:

Roczna stawka czynszu dzierżawnego stanowić będzie wartość uzyskaną w licytacji, jednak nie mniej niż 50,00 zł/rok.

8. Terminy wnoszenia opłat:

Czynsz dzierżawny płatny będzie rocznie do **15 grudnia każdego roku**.

9. Zasady aktualizacji opłat:

Wydzierżawiająca zastrzega sobie prawo do corocznej waloryzacji czynszu wskaźnikiem cen towarów i usług konsumpcyjnych, ogłoszonym przez Prezesa Głównego Urzędu Statystycznego, za rok poprzedni.

Wydzierżawiający zastrzega, że w czasie trwania umowy, wylicytowana stawka czynszu dzierżawnego może ulec zmianie, w sytuacji łącznego zaistnienia niżej wskazanych przesłanek:

- zmiany stawek czynszu dzierżawnego nieruchomości gruntowych wchodzących w skład gminnego zasobu nieruchomości Gminy Pilchowice, określonych w Zarządzeniu Wójta Gminy Pilchowice Nr 0050.8.2026 z dnia 22 stycznia 2026r.,
- ustalenia nowej stawki czynszu w kwocie wyższej niż ta, która została ustalona w wyniku licytacji.

W przypadku zmiany czynszu dzierżawnego, wysokość czynszu ulegnie zmianie począwszy od kolejnego roku kalendarzowego. Wydzierżawiający poinformuje Dzierżawcę o zmianie wysokości czynszu stosownym pismem.

10. Informacja o przeznaczeniu do oddania w dzierżawę:

Przedmiotowa działka przeznaczona została do oddania w dzierżawę **w trybie przetargu ustnego nieograniczonego, na okres do 10 lat, na cele rolne**.

11. Termin do złożenia wniosku przez osoby, którym przysługuje pierwszeństwo w nabyciu nieruchomości na podst. art. 34 ust. 1 pkt 1 i pkt 2 ustawy o gospodarce nieruchomościami:

- nie dotyczy

12. Cena wywoławcza nieruchomości:

Cena wywoławcza stanowiąca roczną stawkę czynszu dzierżawnego **wynosi 50,00 zł** (słownie: pięćdziesiąt złotych 00/100).

Cena wywoławcza została określona w oparciu o roczną stawkę czynszu dzierżawnego za grunty rolne o powierzchni do 1 ha (bez względu na klasę gruntu tj. 50 zł do 1 ha (zgodnie z Zarządzeniem Nr 0050.8.2026 Wójta Gminy Pilchowice z dnia 22 stycznia 2026r.)

13. Obciążenia nieruchomości:

Dla działki ewidencyjnej nr 253/46 ark. mapy 1 obręb Stanica przeznaczonej do dzierżawy Sąd Rejonowy w Gliwicach prowadzi księgę wieczystą nr [REDAKTOWANE] wolną od obciążeń i zobowiązań.

14. Zobowiązania, których przedmiotem jest nieruchomość:

- nie dotyczy.

15. Termin i miejsce przetargu

Przetarg odbędzie się dnia **30 czerwca 2026r. o godz. 12:00** w sali przy ul. Damrota 5, 44-145 Pilchowice (naprzeciwko budynku Urzędu Gminy Pilchowice, wejście od strony Targowiska).

16. Wysokość wadium, formy, termin i miejsce jego wniesienia:

Wadium w wysokości **10,00 zł** (słownie: dziesięć złotych 00/100) należy wnieść w formie pieniężnej na konto Urzędu Gminy nr **15 8460 0008 2002 0005 8825 0009** Mikołowski Bank Spółdzielczy w Mikołowie. Wadium winno być uznane na rachunku gminy najpóźniej w dniu **23 czerwca 2026r.** Na przetarg należy zgłosić się z dowodem wniesienia wadium.

W tytule wpłaty należy wpisać: **„Przetarg – dzierżawa działek nr: 253/46 Stanica, imię i nazwisko osoby lub nazwa podmiotu, przez którego nieruchomości będą dzierżawione.”**

Wadium wniesione w pieniądzu przez uczestnika przetargu, który przetarg wygra, zalicza się na poczet należnego czynszu dzierżawnego.

Pozostałym uczestnikom przetargu, którzy nie zostaną dzierżawcami nieruchomości, wadium zostanie zwrócone na podane konto bankowe, w terminie 3 dni od dnia, odpowiednio: odwołania/zamknięcia/unieważnienia/zakończenia wynikiem negatywnym przetargu.

17. Sposób ustalenia opłaty z tytułu użytkowania wieczystego:

– nie dotyczy.

18. Warunki uczestnictwa w przetargu:

Uczestnikami przetargu mogą być polskie i zagraniczne osoby fizyczne posiadające pełną zdolność do czynności prawnych (bądź ich pełnomocnicy, na podstawie pisemnego pełnomocnictwa), polskie i zagraniczne osoby prawne i inne osoby ustawowe, należycie reprezentowane.

Uczestnik przetargu zobowiązany jest także do złożenia oświadczenia, z którego będzie wynikać, iż:

- nie posiada żadnych zaległości finansowych wobec Gminy Pilchowice,
- zapoznał się z warunkami przetargu i przyjmuje je bez zastrzeżeń,
- nie będzie prowadził na dzierżawionym terenie odzysku odpadów w procesie odzysku R10, zgodnie z kodowaniem ustalonym przez ustawę z dn. 14.12.2012r. o odpadach, co oznacza zakaz stosowania na dzierżawionym gruncie komunalnych osadów ściekowych, przemysłowych osadów ściekowych oraz osadów z biogazowni,
- w okresie 5 lat przed datą ogłoszenia niniejszego przetargu nie uchylił się od zawarcia umowy dzierżawy po wygraniu przetargu na tę samą nieruchomość, lub nie wystąpił o przedterminowe rozwiązanie umowy dzierżawy, przedmiotem której była rzeczona nieruchomość.

Warunkiem udziału w przetargu jest spełnienie wyżej wskazanych przesłanek oraz złożenie stosownych oświadczeń w tym zakresie.

Wzór oświadczenia stanowi załącznik nr J do ogłoszenia Wójta Pilchowice o pierwszym przetargu ustnym nieograniczonym na wydzierżawienie części nieruchomości rolnej położonej w miejscowości Stanica, stanowiącej własność Gminy Pilchowice.

Pełnomocnicy osób fizycznych oraz osoby fizyczne umocowane do działania w imieniu osób prawnych winne przedstawić pełnomocnictwo mocodawcy w formie pisemnej z notarialnie poświadczonym podpisem.

Niezłożenie (tudzież nieokazanie) któregokolwiek z wymienionych dokumentów lub oświadczeń, a także poświadczenie nieprawdy w zakresie dotyczącym przesłanek warunkujących udział w niniejszym przetargu na dzierżawę nieruchomości gminnej, stanowi podstawę do niedopuszczenia oferenta do udziału w przetargu.

19. Przetarg jest ważny bez względu na liczbę uczestników przetargu, jeżeli przynajmniej jeden uczestnik zaoferował co najmniej jedno postąpienie powyżej ceny wywoławczej.

Wysokość postąpienia nie może wynosić mniej niż 1% wywoławczej stawki czynszu dzierżawy, z zaokrągleniem w górę do pełnych dziesiątek złotych.

20. Skutki uchylenia się od zawarcia umowy dzierżawy nieruchomości rolnej:

Szczegółowy termin i miejsce zawarcia umowy zostaną określone przez Wydierżawiającego w ciągu 21 dni od dnia rozstrzygnięcia przetargu w odrębnym zawiadomieniu.

Jeżeli osoba ustalona jako Dzierżawca nieruchomości nie przystąpi bez usprawiedliwienia do zawarcia umowy dzierżawy w miejscu i terminie podanych w zawiadomieniu, Wydierżawiający odstąpi od zawarcia umowy, a wpłacone wadium nie będzie podlegać zwrotowi.

21. Dodatkowe informacje:

Przetarg przeprowadzony zostanie w oparciu o odpowiednie stosowanie przepisów rozporządzenia Rady Ministrów z dnia 14 września 2004r. w sprawie sposobu i trybu przeprowadzania przetargów oraz rokowań na zbycie nieruchomości (t. j. Dz. U. z 2021r., poz. 2213).

Wójt Gminy Pilchowice zastrzega sobie prawo do:

- a) przesunięcia terminu przetargu, a w uzasadnionych przypadkach odwołania przetargu, informując o tym niezwłocznie w formie właściwej dla ogłoszenia o przetargu,
- b) zamknięcia przetargu,
- c) unieważnienia przetargu,
- d) zakończenia przetargu wynikiem negatywnym, jeżeli nikt nie przystąpił do przetargu ustnego lub żaden z uczestników nie zaoferuje postąpienia ponad stawkę wywoławczą czynszu dzierżawnego.

Uczestnik przetargu może, w terminie 7 dni od dnia ogłoszenia wyniku przetargu ustnego, zaskarżyć czynności związane z przeprowadzeniem przetargu do Wójta Gminy Pilchowice.

Klauzula informacyjna dot. przetwarzania danych osobowych na podstawie obowiązku prawnego ciążącego na administratorze w zakresie dzierżawy nieruchomości gminnych stanowi Załącznik Nr A do ogłoszenia Wójta Gminy Pilchowice o pierwszych przetargach ustnych nieograniczonych na wydierżawienie nieruchomości rolnych położonych w miejscowości Pilchowice Stanica, Żernica, Nieborowice, Wilcza, Leboszowice stanowiących własność Gminy Pilchowice.

Treść niniejszego ogłoszenia wywiesza się na tablicy ogłoszeń w siedzibie Urzędu Gminy Pilchowice przy ul. Damrota 6 w Pilchowicach, na stronie internetowej Urzędu Gminy www.bip.pilchowice.pl w zakładce „*Sprzedaż mienia oraz wykazy nieruchomości – Zamieszkał w Gminie Pilchowice*” oraz w prasie.

Informacja o wyniku przetargu zostanie zamieszczona na stronie internetowej Urzędu Gminy www.bip.pilchowice.pl oraz na tablicy ogłoszeń w siedzibie Urzędu Gminy.

Z ustaleniami miejscowego planu zagospodarowania przestrzennego należy zapoznać się przed przystąpieniem do przetargu na stronach internetowych www.bip.pilchowice.pl, <https://pilchowice.e-mapa.net/> lub w Urzędzie Gminy w Pilchowicach ul. Dworcowej 15, pokój nr 4.

Informacja przestrzenna (w tym dotycząca położenia działki) dostępna jest poprzez usługę WEBEWID - Powiatowy System Informacji Przestrzennej: <https://gliwicki.webewid.pl/e-uslugi/portal-mapowy> oraz na stronach geoportal.gov.pl i mapy.geoportal.gov.pl.

Dodatkowych informacji dot. przetargu udziela Pani Justyna Sicińska - Urząd Gminy w Pilchowicach ul. Dworcowa 15 pokój nr 4, tel. 32/332-71-67.

Maciej Gogulla
Wójt Gminy Pilchowice

Wójt Gminy Pilchowice

WÓJT GMINY PILCHOWICE

działając na podstawie art. 26 ust. 1, art. 30 ust. 2 pkt 2 i 3 ustawy z dnia 8 marca 1990 r. o samorządzie gminnym (t. j. Dz. U. z 2025r., poz. 1153 ze zm.), art. 13 ust. 1, art. 25 ust. 1, art. 38 ust. 1 i 2, art. 40 ust. 1 pkt 1, ust. 2 i ust. 3 ustawy z dnia 21 sierpnia 1997 r. o gospodarce nieruchomościami (t. j. Dz. U. z 2026r., poz. 399) oraz § 2 uchwały Rady Gminy Pilchowice Nr XIV/88/07 z dnia 5 grudnia 2007 r., w sprawie zasad gospodarowania nieruchomościami stanowiącymi własność Gminy Pilchowice (Dz. Urz. Woj. Śląskiego Nr 14 poz. 407 z dnia 29 stycznia 2008r.), zmienionej uchwałą Rady Gminy Pilchowice Nr XXXV/242/09 z dnia 10 września 2009 r., w sprawie zmiany uchwały Rady Gminy Pilchowice Nr XIV/88/07 z dnia 5 grudnia 2007 r., w sprawie zasad gospodarowania nieruchomościami stanowiącymi własność Gminy Pilchowice (Dz. Urz. Woj. Śląskiego Nr 194, poz. 3491 z dnia 4 listopada 2009r.)

o g ł a s z a :

pierwszy przetarg ustny nieograniczony na wydzierżawienie części nieruchomości rolnych, położonych w miejscowości Pilchowice

1. Oznaczenie nieruchomości według księgi wieczystej oraz katastru nieruchomości:

Przedmiotem wydzierżawienia jest część nieruchomości rolnych położonych w miejscowości Pilchowice w Gminie Pilchowice woj. śląskie, będących własnością Gminy Pilchowice, stanowiących działki ewidencyjne nr:

- **47 ark. mapy 12 obręb Pilchowice, o pow. 1,8765 ha,**
opisana w KW nr [REDACTED]
- **231/48 ark. mapy 12 obręb Pilchowice, o pow. 0,1000 ha,**
opisana w KW nr [REDACTED]
- **41 ark. mapy 12 obręb Pilchowice, o pow. 0,6199 ha,**
opisana w KW nr [REDACTED]
- **42 ark. mapy 12 obręb Pilchowice, o pow. 0,7082 ha,**
opisana w KW nr [REDACTED]
- **121/43 ark. mapy 12 obręb Pilchowice, o pow. 0,2527 ha,**
opisana w KW nr [REDACTED]
- **122/43 ark. mapy 12 obręb Pilchowice, o pow. 0,2591 ha,**
opisana w KW nr [REDACTED]
- **123/43 ark. mapy 12 obręb Pilchowice, o pow. 0,2412 ha,**
opisana w KW nr [REDACTED]
- **44 ark. mapy 12 obręb Pilchowice, o pow. 0,5652 ha,**
opisana w KW nr [REDACTED]
- **45 ark. mapy 12 obręb Pilchowice, o pow. 0,5963 ha,**
opisana w KW nr [REDACTED]
- **46 ark. mapy 12 obręb Pilchowice, o pow. 0,7674 ha,**
opisana w KW nr [REDACTED]
- **72 ark. mapy 12 obręb Pilchowice, o pow. 0,7157 ha,**

opisana w KW nr [REDAKTOWANE]
- 71 ark. mapy 12 obręb Pilchowice, o pow. 0,2597 ha,
opisana w KW nr [REDAKTOWANE]
- 69 ark. mapy 12 obręb Pilchowice, o pow. 0,9480 ha,
opisana w KW nr [REDAKTOWANE]

W dziale III – Prawa, roszczenia i ograniczenia księgi wieczystej nr [REDAKTOWANE] figuruje następujący wpis:

Numer wpisu: 1

Rodzaj wpisu: OGRANICZONE PRAWO RZECZOWE ZWIĄZANE Z INNĄ NIERUCHOMOŚCIĄ

Treść wpisu: SŁUŻEBNOŚĆ DROGI PRZEZ DZIAŁKĘ 567/190 NA RZECZ KAŻDOCZESNYCH WŁAŚCICIELI I POSIADACZY DZIAŁKI 563/190 Z NIERUCHOMOŚCI KW 20311

Rzeczne obciążenie jest datowane na 27.05.2010r.

Numer wpisu: 2

Rodzaj wpisu: OGRANICZONE PRAWO RZECZOWE ZWIĄZANE Z INNĄ NIERUCHOMOŚCIĄ

Treść wpisu: SŁUŻEBNOŚĆ DROGI PRZEZ DZIAŁKĘ 567/190 NA RZECZ KAŻDOCZESNYCH WŁAŚCICIELI I POSIADACZY DZIAŁKI 564/190 Z NIERUCHOMOŚCI KW 20312.

Rzeczne obciążenie jest datowane na 27.05.2010r.

Numer wpisu: 3

Rodzaj wpisu: OGRANICZONE PRAWO RZECZOWE ZWIĄZANE Z INNĄ NIERUCHOMOŚCIĄ

Treść wpisu: SŁUŻEBNOŚĆ DROGI KONIECZNEJ, POLEGAJĄCA NA PRAWIE PRZECHODU

I PRZEJAZDU Z WYJĄTKIEM SAMOCHODÓW CIĘŻAROWYCH, NA RZECZ KAŻDOCZESNYCH WŁAŚCICIELI DZIAŁEK GRUNTU NR 612/42, 613/42, 614/42, 615/42, 616/42 ORAZ 617/42 - OBJĘTYCH KSIĘGĄ WIECZYSTĄ GL1G/13276/6, OBCIĄŻAJĄCA DZIAŁKĘ GRUNTU NR 46 - OBJĘTĄ NINIEJSZĄ KSIĘGĄ WIECZYSTĄ..

Rzeczne obciążenie jest datowane na 27.05.2010r.

Numer wpisu: 4

Rodzaj wpisu: INNY WPIS

Treść wpisu: DO REJESTRU ZABYTKÓW WPISANO: DWÓR MUROWANY Z XVIII W. W PILCHOWICACH, POW. GLIWICKI, O WARTOŚCI HISTORYCZNEJ I KULTURALNEJ - OBECNIE ZABYTEK POŁOŻONY PRZY UL. KS. K. DAMROTA 6 W PILCHOWICACH, NA DZIAŁKCE EWIDENCYJNEJ NR 147/36, OBJĘTEJ NINIEJSZĄ KSIĘGĄ WIECZYSTĄ.

Rzeczne obciążenie jest datowane na 06.03.2026r.

Powyższe wpisy (od 1 do 4) nie dotyczą terenu stanowiącego przedmiot dzierżawy.

2. Powierzchnia nieruchomości:

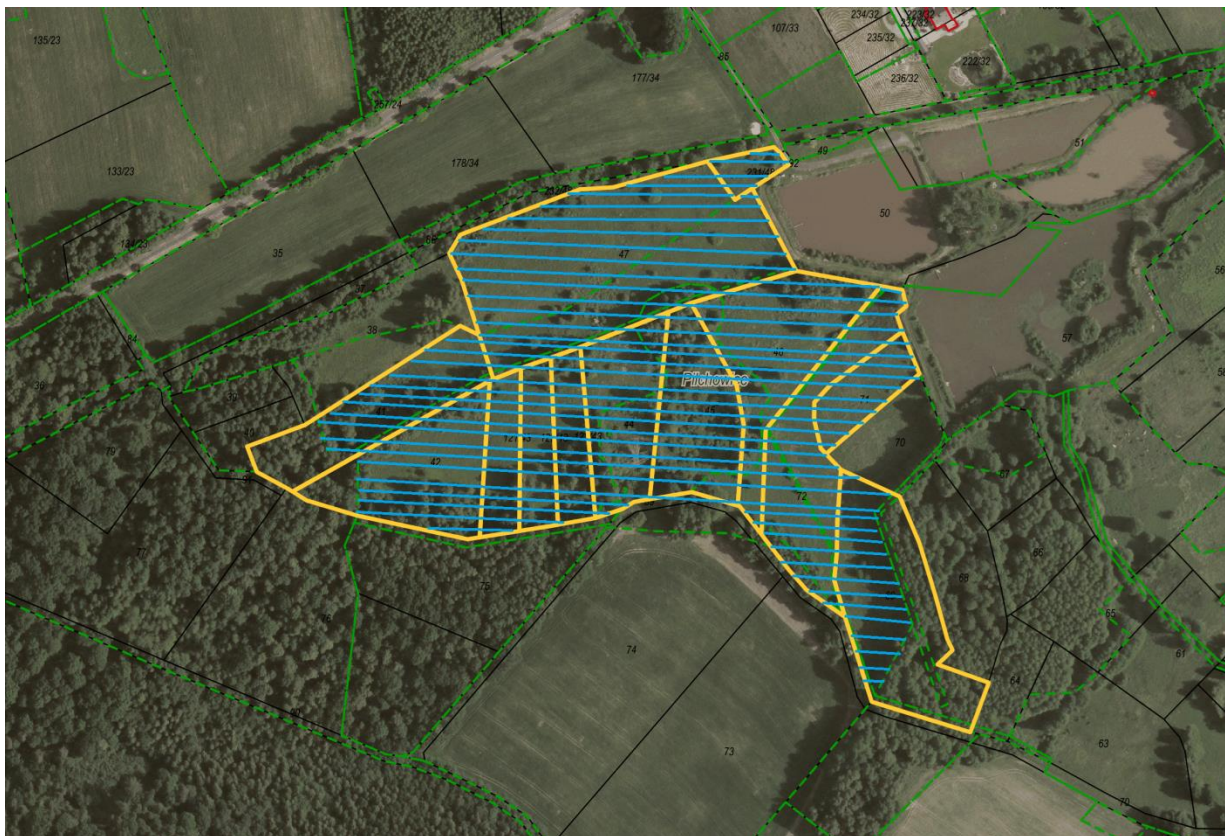
Powierzchnia części nieruchomości przeznaczonych do dzierżawy: 7,2484 ha.

3. Opis nieruchomości:

Kompleks działek o numerach: 47, 231/48, 121/43, 122/43, 123/43, 44, 45, 46, 72, 71 oraz części działek 41, 42 i 69 (ark. mapy 12, obręb Pilchowice), przeznaczony do dzierżawy, stanowi grunty niezabudowane o nieregularnym kształcie. Teren położony jest w rejonie ul. Stanickiej i charakteryzuje się licznym zadrzewieniem (do zachowania), przy czym części działek nr 41, 42 oraz 45 posiadają charakter leśny (do zachowania). Przez środkową część działek nr 47 i 44

przebiega napowietrzna linia elektroenergetyczna o napięciu 400kV, a na działce nr 44 zlokalizowany jest słup energetyczny (czteronożny). Na obszarze objętym dzierżawą znajdują się rowy melioracyjne, w tym rów biegnący wzdłuż południowej granicy działki nr 47.

Działki posiadają dostęp do drogi publicznej (ul. Stanicka, DW921) poprzez gminną działkę nr 47 oraz zabytkowy przejazd kolejowy zlokalizowany na działce nr 86



Rys. nr 1 Obszar przeznaczony do dzierżawy oznaczono kolorem niebieskim

Zgodnie z danymi ujawnionymi w ewidencji gruntów i budynków, na powierzchnię działek przeznaczonych do dzierżawy składają się następujące użytki:

Nr działki	Rodzaj użytku	Pow. użytku
47	ŁIII	1,0677 ha
	ŁIV	0,6932 ha
	W-ŁIV	0,0735 ha
	Lz	0,0421 ha
231/48	ŁIII	0,1000 ha
41 – część działki	ŁIV	0,3988 ha
	W-ŁIV	0,0436 ha
42 – część działki	ŁIV	0,6154 ha
121/43	ŁIV	0,2527 ha
122/43	ŁIV	0,2591 ha
123/43	ŁIV	0,2412 ha
44	ŁIV	0,3028 ha
	Lzr-IV	0,2624 ha
45	ŁIV	0,0489 ha
	Lzr- ŁIV	0,5474 ha

46	ŁIV	0,6144 ha
	Lzr- ŁIV	0,1530 ha
72	ŁIV	0,6235 ha
	W-ŁIV	0,0392 ha
	Lzr-ŁIV	0,0530 ha
71	ŁV	0,2597 ha
69- część działki	ŁIV	0,4435 ha
	W- ŁIV	0,1133 ha

4. Przeznaczenie nieruchomości w miejscowym planie i sposób jego zagospodarowania:

Działki przeznaczone do dzierżawy znajdują się na obszarze przeznaczonym w miejscowym planie zagospodarowania przestrzennego gminy Pilchowice, obejmującym teren jednostki osadniczej Pilchowice etap I, zatwierdzonym uchwałą Rady Gminy Pilchowice Nr LIII/405/18 z dnia 23 sierpnia 2018 r. (Dz. Urz. Woj. Śl. poz. 5242 z dnia 29 sierpnia 2018 r.) pod:

Nr działki	Symbol w MPZP*
47	ZE
231/48	ZE
41- część działki	ZE, ZL
42- część działki	ZE, ZL
121/43	ZE
122/43	ZE
123/43	ZE
44	ZE
45	ZE, ZL
46	ZE
72	ZE
71	ZE
69- część działki	ZE, ZL, R (niewielki fragment)

* Oznaczenie symboli stosowanych w MPZP:

ZE- tereny zieleni pełniące funkcje ciągów ekologicznych

ZL- tereny lasów

R – tereny rolnicze,

Ze szczegółowymi ustaleniami miejscowego planu zagospodarowania przestrzennego można się zapoznać na stronie internetowej <https://pilchowice.e-mapa.net/> lub w Urzędzie Gminy w Pilchowicach ul. Dworcowej 15, pokój nr 4.

Zgodnie z art. 35 ustawy z dnia 27 marca 2003r. o planowaniu i zagospodarowaniu przestrzennym (t. j. Dz. U. z 2026r., poz. 538) tereny, których przeznaczenie plan miejscowy zmienia, mogą być wykorzystywane w sposób dotychczasowy do czasu ich zagospodarowania zgodnie z tym planem, chyba że w planie ustalono inny sposób ich tymczasowego zagospodarowania.

Sposób zagospodarowania: czasowa dzierżawa z przeznaczeniem na użytkowanie rolnicze.

5. Termin zagospodarowania nieruchomości:

Umowa dzierżawy zostanie zawarta na czas oznaczony **do 10 lat**.

6. Wysokość stawek procentowych opłat z tytułu użytkowania wieczystego:

- nie dotyczy.

7. Wysokość opłat z tytułu dzierżawy:

Roczna stawka czynszu dzierżawnego stanowić będzie wartość uzyskaną w licytacji, jednak nie mniej niż 408,00 zł/rok.

8. Terminy wnoszenia opłat:

Czynsz dzierżawny płatny będzie rocznie do **15 grudnia każdego roku.**

9. Zasady aktualizacji opłat:

Wydzierżawiająca zastrzega sobie prawo do corocznej waloryzacji czynszu wskaźnikiem cen towarów i usług konsumpcyjnych, ogłoszonym przez Prezesa Głównego Urzędu Statystycznego, za rok poprzedni.

Wydzierżawiający zastrzega, że w czasie trwania umowy, wylicytowana stawka czynszu dzierżawnego może ulec zmianie, w sytuacji łącznego zaistnienia niżej wskazanych przesłanek:

- zmiany stawek czynszu dzierżawnego nieruchomości gruntowych wchodzących w skład gminnego zasobu nieruchomości Gminy Pilchowice, określonych w Zarządzeniu Wójta Gminy Pilchowice Nr 0050.8.2026 z dnia 22 stycznia 2026r.,
- ustalenia nowej stawki czynszu w kwocie wyższej niż ta, która została ustalona w wyniku licytacji.

W przypadku zmiany czynszu dzierżawnego, wysokość czynszu ulegnie zmianie począwszy od kolejnego roku kalendarzowego. Wydzierżawiający poinformuje Dzierżawcę o zmianie wysokości czynszu stosownym pismem.

10. Informacja o przeznaczeniu do oddania w dzierżawę:

Przedmiotowe działki przeznaczone zostały do oddania w dzierżawę **w trybie przetargu ustnego nieograniczonego, na okres do 10 lat, na cele rolne.**

11. Termin do złożenia wniosku przez osoby, którym przysługuje pierwszeństwo w nabyciu nieruchomości na podst. art. 34 ust. 1 pkt 1 i pkt 2 ustawy o gospodarce nieruchomościami:

- nie dotyczy

12. Cena wywoławcza nieruchomości:

Cena wywoławcza stanowiąca roczną stawkę czynszu dzierżawnego **wynosi 408,00 zł** (słownie: czterysta osiem złotych 00/100).

Cena wywoławcza została określona w oparciu o roczną stawkę czynszu dzierżawnego za grunty rolne (grunty orne, użytki zielone) klasy III i IV tj. 60 zł za 1 ha, stawkę czynszu dzierżawnego za grunty rolne (grunty orne, użytki zielone) klasy V i VI tj. 50 zł za 1 ha, stawkę czynszu dzierżawnego za grunty pozostałe tj. 40 zł za 1 ha (zgodnie z Zarządzeniem Nr 0050.8.2026 Wójta Gminy Pilchowice z dnia 22 stycznia 2026r.).

13. Obciążenia nieruchomości:

Dla działki ewidencyjnej nr: 47 ark. mapy 12 obręb Pilchowice przeznaczonej do dzierżawy Sąd Rejonowy w Gliwicach prowadzi księgę wieczystą nr [REDAKTOWANE] wolną od obciążeń i zobowiązań.

Dla działek ewidencyjnych nr: 231/48, 44, 45, 69 ark. mapy 12 obręb Pilchowice przeznaczonych do dzierżawy Sąd Rejonowy w Gliwicach prowadzi księgę wieczystą nr [REDAKTOWANE] wolną od obciążeń i zobowiązań.

Dla działek ewidencyjnych nr: 42, 122/43, 123/43 ark. mapy 12 obręb Pilchowice przeznaczonych do dzierżawy Sąd Rejonowy w Gliwicach prowadzi księgę wieczystą nr [REDAKTOWANE] wolną od obciążeń i zobowiązań.

Dla działek ewidencyjnych nr: 46, 72 ark. mapy 12 obręb Pilchowice przeznaczonych do dzierżawy Sąd Rejonowy w Gliwicach prowadzi księgę wieczystą nr [REDAKTOWANE] wolną od obciążeń i zobowiązań.

Dla działki ewidencyjnej nr: 121/43 ark. mapy 12 obręb Pilchowice przeznaczonej do dzierżawy Sąd Rejonowy w Gliwicach prowadzi księgę wieczystą nr [REDAKCYJNA] wolną od obciążeń i zobowiązań.

Dla działek ewidencyjnych nr 41 i 71 przeznaczonych do dzierżawy Sąd Rejonowy w Gliwicach prowadzi księgę wieczystą nr [REDAKCYJNA] w której w dziale III – Prawa, roszczenia i ograniczenia figurują następujące wpisy:

Numer wpisu: 1

Rodzaj wpisu: OGRANICZONE PRAWO RZECZOWE ZWIĄZANE Z INNĄ NIERUCHOMOŚCIĄ

Treść wpisu: SŁUŻEBNOŚĆ DROGI PRZEZ DZIAŁKĘ 567/190 NA RZECZ KAŻDOCZESNYCH WŁAŚCICIELI I POSIADACZY DZIAŁKI 563/190 Z NIERUCHOMOŚCI KW 20311

Rzeczne obciążenie jest datowane na 27.05.2010r.

Numer wpisu: 2

Rodzaj wpisu: OGRANICZONE PRAWO RZECZOWE ZWIĄZANE Z INNĄ NIERUCHOMOŚCIĄ

Treść wpisu: SŁUŻEBNOŚĆ DROGI PRZEZ DZIAŁKĘ 567/190 NA RZECZ KAŻDOCZESNYCH WŁAŚCICIELI I POSIADACZY DZIAŁKI 564/190 Z NIERUCHOMOŚCI KW 20312.

Rzeczne obciążenie jest datowane na 27.05.2010r.

Numer wpisu: 3

Rodzaj wpisu: OGRANICZONE PRAWO RZECZOWE ZWIĄZANE Z INNĄ NIERUCHOMOŚCIĄ

Treść wpisu: SŁUŻEBNOŚĆ DROGI KONIECZNEJ, POLEGAJĄCA NA PRAWIE PRZECHODU

I PRZEJAZDU Z WYJĄTKIEM SAMOCHODÓW CIĘŻAROWYCH, NA RZECZ KAŻDOCZESNYCH WŁAŚCICIELI DZIAŁEK GRUNTU NR 612/42, 613/42, 614/42, 615/42, 616/42 ORAZ 617/42 - OBJĘTYCH KSIĘGĄ WIECZYSTĄ GL1G/13276/6, OBCIĄŻAJĄCA DZIAŁKĘ GRUNTU NR 46 - OBJĘTĄ NINIEJSZĄ KSIĘGĄ WIECZYSTĄ..

Rzeczne obciążenie jest datowane na 27.05.2010r.

Numer wpisu: 4

Rodzaj wpisu: INNY WPIS

Treść wpisu: DO REJESTRU ZABYTEKÓW WPISANO: DWÓR MUROWANY Z XVIII W. W PILCHOWICACH, POW. GLIWICKI, O WARTOŚCI HISTORYCZNEJ I KULTURALNEJ - OBECNIE ZABYTEK POŁOŻONY PRZY UL. KS. K. DAMROTA 6 W PILCHOWICACH, NA DZIAŁKCE EWIDENCYJNEJ NR 147/36, OBJĘTEJ NINIEJSZĄ KSIĘGĄ WIECZYSTĄ.

Rzeczne obciążenie jest datowane na 06.03.2026r.

Powyższe wpisy (od 1 do 4) nie dotyczą terenu stanowiącego przedmiot dzierżawy.

14. Zobowiązania, których przedmiotem jest nieruchomość:

- nie dotyczy.

15. Termin i miejsce przetargu

Przetarg odbędzie się dnia 30 czerwca 2026r. o godz. 13:00 w sali przy ul. Damrota 5, 44-145 Pilchowice (naprzeciwko budynku Urzędu Gminy Pilchowice, wejście od strony Targowiska).

16. Wysokość wadium, formy, termin i miejsce jego wniesienia:

Wadium w wysokości **81,00 zł** (słownie: osiemdziesiąt jeden złotych 00/100) należy wnieść w formie pieniężnej na konto Urzędu Gminy nr **15 8460 0008 2002 0005 8825 0009** Mikołowski Bank Spółdzielczy w Mikołowie. Wadium winno być uznane na rachunku gminy najpóźniej w dniu **23 czerwca 2026r.** Na przetarg należy zgłosić się z dowodem wniesienia wadium.

W tytule wpłaty należy wpisać: „**Przetarg – dzierżawa działek nr: 47, 231/48, i inne Pilchowice, imię i nazwisko osoby lub nazwa podmiotu, przez którego nieruchomości będą dzierżawione.**”

Wadium wniesione w pieniądzu przez uczestnika przetargu, który przetarg wygra, zalicza się na poczet należnego czynszu dzierżawnego.

Pozostałym uczestnikom przetargu, którzy nie zostaną dzierżawcami nieruchomości, wadium zostanie zwrócone na podane konto bankowe, w terminie 3 dni od dnia, odpowiednio: odwołania/zamknięcia/unieważnienia/zakończenia wynikiem negatywnym przetargu.

17. Sposób ustalenia opłaty z tytułu użytkowania wieczystego:

– nie dotyczy.

18. Warunki uczestnictwa w przetargu:

Uczestnikami przetargu mogą być polskie i zagraniczne osoby fizyczne posiadające pełną zdolność do czynności prawnych (bądź ich pełnomocnicy, na podstawie pisemnego pełnomocnictwa), polskie i zagraniczne osoby prawne i inne osoby ustawowe, należycie reprezentowane.

Uczestnik przetargu zobowiązany jest także do złożenia oświadczenia, z którego będzie wynikać, iż:

- nie posiada żadnych zaległości finansowych wobec Gminy Pilchowice,
- zapoznał się z warunkami przetargu i przyjmuje je bez zastrzeżeń,
- nie będzie prowadził na dzierżawionym terenie odzysku odpadów w procesie odzysku R10, zgodnie z kodowaniem ustalonym przez ustawę z dn. 14.12.2012r. o odpadach, co oznacza zakaz stosowania na dzierżawionym gruncie komunalnych osadów ściekowych, przemysłowych osadów ściekowych oraz osadów z biogazowni,
- w okresie 5 lat przed datą ogłoszenia niniejszego przetargu nie uchylił się od zawarcia umowy dzierżawy po wygraniu przetargu na tę samą nieruchomość, lub nie wystąpił o przedterminowe rozwiązanie umowy dzierżawy, przedmiotem której była rzeczona nieruchomość.

Warunkiem udziału w przetargu jest spełnienie wyżej wskazanych przesłanek oraz złożenie stosownych oświadczeń w tym zakresie.

Wzór oświadczenia stanowi załącznik nr K do ogłoszenia Wójta Pilchowice o pierwszym przetargu ustnym nieograniczonym na wydzierżawienie części nieruchomości rolnych położonych w miejscowości Pilchowice, stanowiących własność Gminy Pilchowice.

Pełnomocnicy osób fizycznych oraz osoby fizyczne umocowane do działania w imieniu osób prawnych winne przedstawić pełnomocnictwo mocodawcy w formie pisemnej z notarialnie poświadczonym podpisem.

Niezłożenie (tudzież nieokazanie) któregokolwiek z wymienionych dokumentów lub oświadczeń, a także poświadczenie nieprawdy w zakresie dotyczącym przesłanek warunkujących udział w niniejszym przetargu na dzierżawę nieruchomości gminnej, stanowi podstawę do niedopuszczenia oferenta do udziału w przetargu.

19. Przetarg jest ważny bez względu na liczbę uczestników przetargu, jeżeli przynajmniej jeden uczestnik zaoferował co najmniej jedno postąpienie powyżej ceny wywoławczej. Wysokość postąpienia nie może wynosić mniej niż 1% wywoławczej stawki czynszu dzierżawy, z zaokrągleniem w górę do pełnych dziesiątek złotych.

20. Skutki uchylenia się od zawarcia umowy dzierżawy nieruchomości rolnej:

Szczegółowy termin i miejsce zawarcia umowy zostaną określone przez Wydierżawiającego w ciągu 21 dni od dnia rozstrzygnięcia przetargu w odrębnym zawiadomieniu.

Jeżeli osoba ustalona jako Dzierżawca nieruchomości nie przystąpi bez usprawiedliwienia do zawarcia umowy dzierżawy w miejscu i terminie podanych w zawiadomieniu, Wydzierżawiający odstąpi od zawarcia umowy, a wpłacone wadium nie będzie podlegać zwrotowi.

21. Dodatkowe informacje:

Przetarg przeprowadzony zostanie w oparciu o odpowiednie stosowanie przepisów rozporządzenia Rady Ministrów z dnia 14 września 2004r. w sprawie sposobu i trybu przeprowadzania przetargów oraz rokowań na zbycie nieruchomości (t. j. Dz. U. z 2021r., poz. 2213).

Wójt Gminy Pilchowice zastrzega sobie prawo do:

- a) przesunięcia terminu przetargu, a w uzasadnionych przypadkach odwołania przetargu, informując o tym niezwłocznie w formie właściwej dla ogłoszenia o przetargu,
- b) zamknięcia przetargu,
- c) unieważnienia przetargu,
- d) zakończenia przetargu wynikiem negatywnym, jeżeli nikt nie przystąpił do przetargu ustnego lub żaden z uczestników nie zaoferuje postąpienia ponad stawkę wywoławczą czynszu dzierżawnego.

Uczestnik przetargu może, w terminie 7 dni od dnia ogłoszenia wyniku przetargu ustnego, zaskarżyć czynności związane z przeprowadzeniem przetargu do Wójta Gminy Pilchowice.

Klauzula informacyjna dot. przetwarzania danych osobowych na podstawie obowiązku prawnego ciążącego na administratorze w zakresie dzierżawy nieruchomości gminnych stanowi Załącznik Nr A do ogłoszenia Wójta Gminy Pilchowice o pierwszych przetargach ustnych nieograniczonych na wydzierżawienie nieruchomości rolnych położonych w miejscowości Pilchowice, stanowiących własność Gminy Pilchowice.

Treść niniejszego ogłoszenia wywiesza się na tablicy ogłoszeń w siedzibie Urzędu Gminy Pilchowice przy ul. Damrota 6 w Pilchowicach, na stronie internetowej Urzędu Gminy www.bip.pilchowice.pl w zakładce „*Sprzedaż mienia oraz wykazy nieruchomości – Zamieszkał w Gminie Pilchowice*” oraz w prasie.

Informacja o wyniku przetargu zostanie zamieszczona na stronie internetowej Urzędu Gminy www.bip.pilchowice.pl oraz na tablicy ogłoszeń w siedzibie Urzędu Gminy.

Z ustaleniami miejscowego planu zagospodarowania przestrzennego należy zapoznać się przed przystąpieniem do przetargu na stronach internetowych www.bip.pilchowice.pl, <https://pilchowice.e-mapa.net/> lub w Urzędzie Gminy w Pilchowicach ul. Dworcowej 15, pokój nr 4.

Informacja przestrzenna (w tym dotycząca położenia działki) dostępna jest poprzez usługę WEBEWID - Powiatowy System Informacji Przestrzennej: <https://gliwicki.webewid.pl/e-uslugi/portal-mapowy> oraz na stronach geoportal.gov.pl i mapy.geoportal.gov.pl.

Dodatkowych informacji dot. przetargu udziela Pani Justyna Sicińska - Urząd Gminy w Pilchowicach ul. Dworcowa 15 pokój nr 4, tel. 32/332-71-67.

Maciej Gogulla
Wójt Gminy Pilchowice

Załącznik nr A do ogłoszenia
Wójta Gminy Pilchowice o pierwszych
przetargach ustnych nieograniczonych
na wydzierżawienie nieruchomości
rolnych położonych w miejscowościach
Pilchowice, Stanica, Żernica, Wilcza,
Leboszowice, Nieborowice wskazanych
w Zarządzeniu nr 0050.67.2026
z dnia 20 maja 2026

Klauzula informacyjna dot. przetwarzania danych osobowych na podstawie obowiązku prawnego ciążącego na administratorze w zakresie wydzierżawienia nieruchomości gminnych	
Zgodnie z art. 13 ust. 1 i ust. 2 rozporządzenia Parlamentu Europejskiego i Rady (UE) 2016/679 z dnia 27 kwietnia 2016r. w sprawie ochrony osób fizycznych w związku z przetwarzaniem danych osobowych i w sprawie swobodnego przepływu takich danych oraz uchylenia dyrektywy 95/45/W (ogólne rozporządzenie o ochronie danych, zwanego „RODO”)	
Tożsamość administratora	Administrator: Gmina Pilchowice, a w jej imieniu Wójt Gminy Pilchowice, adres siedziby: ul. Damrota 6, 44-145 Pilchowice. W zakresie danych przetwarzanych w dokumentacji papierowej i innych zbiorach danych prowadzonych w związku z dzierżawą nieruchomości jest Wójt Gminy.
Dane kontaktowe administratora	Z administratorem można się skontaktować poprzez e-mail: ug@pilchowice.pl, tel. 32 235-65-21.
Dane kontaktowe inspektora ochrony danych	Administrator - Gmina Pilchowice, a w jej imieniu Wójt Gminy Pilchowice, wyznaczył inspektora ochrony danych, którym jest Pan Zbigniew Woźniak adres email: nowator@nowator.edu.pl. Z inspektorem ochrony danych można się skontaktować we wszystkich sprawach dotyczących przetwarzania danych osobowych oraz korzystania z praw związanych z przetwarzaniem danych.
Cele przetwarzania i podstawa przetwarzania	Pana/Pani dane będą przetwarzane w celu wypełnienia obowiązku wynikającego z przepisu prawa - art. 6 ust. 1 lit. b i c RODO w zakresie: - obowiązku prawnego w celu spisania protokołu z przeprowadzonego przetargu na wydzierżawienie nieruchomości gminnych Pana/Pani dane będą przetwarzane na podstawie art. 40, 41 i 42 ustawy z dnia 21 sierpnia 1997r. o gospodarce nieruchomościami
Odbiorcy danych	Odbiorcami Pana/Pani danych osobowych będą: pełnomocnicy gminy; pełnomocnicy strony; podmioty obsługujące systemy informatyczne funkcjonujące w Urzędzie Gminy Pilchowice; podmioty realizujące przesyłki pocztowe, notariusz
Przekazanie danych osobowych do państwa trzeciego lub organizacji międzynarodowej	Pana/Pani dane nie będą przekazywane do państwa trzeciego ani organizacji międzynarodowej.
Okres przechowywania danych	Zgodnie z rozporządzeniem Prezesa Rady Ministrów z dnia 18 stycznia 2011r. w sprawie instrukcji kancelaryjnej, jednolitych rzeczowych wykazów akt oraz instrukcji w sprawie organizacji i zakresu działania archiwów zakładowych Pana/Pani dane osobowe przechowywane będą w tut. Urzędzie przez 10 lat od zakończenia sprawy
Prawa podmiotów danych	W związku z przetwarzaniem danych osobowych przysługuje Panu/Pani prawo do: - dostępu do swoich danych osobowych, - sprostowania swoich danych osobowych, - usunięcia swoich danych osobowych, - ograniczenia przetwarzania swoich danych osobowych, - wniesienia sprzeciwu do przetwarzania swoich danych osobowych
Prawo wniesienia skargi do organu nadzorczego	Przysługuje Panu/Pani prawo do wniesienia skargi do organu nadzorczego zajmującego się ochroną danych osobowych, którym w Polsce jest Prezes Urzędu Ochrony Danych Osobowych w przypadku uznania, że przetwarzanie danych narusza przepisy rozporządzenia wskazanego na wstępie.
Informacja o dowolności lub obowiązku podania danych	Podanie przez Pana/Panią danych osobowych jest obowiązkiem ustawowym. Konsekwencją ich niedopełnienia będzie brak możliwości realizacji sprawy.
Informacja o zautomatyzowanym podejmowaniu decyzji, w tym o profilowaniu	Pana/Pani dane nie będą przetwarzane dla zautomatyzowanego podejmowania decyzji, w tym profilowania, o którym mowa w art. 22 RODO

Załącznik nr B do ogłoszenia
Wójta Gminy Pilchowice o pierwszym
przetargu ustnym nieograniczonym
na wydzierżawienie części
nieruchomości rolnej położonej
w miejscowości Nieborowice
wskazanej w Zarządzeniu nr 0050.67.2026
z dnia 20 maja 2026

Pilchowice, dnia.....

OŚWIADCZENIE

Ja, niżej podpisany/a, jako uczestnik I przetargu ustnego nieograniczonego na wydzierżawienie nieruchomości rolnej położonej w miejscowości Nieborowice, stanowiącej działkę ewidencyjną nr: 110/65 ark. mapy 5 obręb Nieborowice dla której Sąd Rejonowy w Gliwicach prowadzi księgę wieczystą nr [REDAKTOWANE] o pow. 0,7660 ha, na cele rolnicze, oświadczam że:

- nie zalegam z żadnymi płatnościami (podatkowymi, cywilnoprawnymi oraz związanymi z opłatami lokalnymi) na rzecz Gminy Pilchowice,
- zapoznałem/am się z warunkami przetargu,
- nie będę prowadził/-a na dzierżawionym terenie odzysku odpadów w procesie odzysku R10, zgodnie z kodowaniem ustalonym przez ustawę z dn. 14.12.2012r. o odpadach, co oznacza zakaz stosowania na dzierżawionym gruncie komunalnych osadów ściekowych, przemysłowych osadów ściekowych oraz osadów z biogazowni,
- jednocześnie oświadczam pod rygorem niedopuszczenia do przetargu, że w ciągu ostatnich 5 lat (licząc od daty ogłoszenia przetargu) nie odmówiłem/am zawarcia umowy dzierżawy rzeczonyj nieruchomości mimo zwycięstwa w uprzednio zorganizowanym przetargu oraz nie występowałem/am o przedterminowe rozwiązanie umowy dzierżawy, której przedmiotem była przedmiotowa nieruchomość.

Wszystkie informacje zawarte w niniejszym oświadczeniu oraz przedłożonych dokumentach są zgodne z prawdą i stanem faktycznym. Jestem świadomy/a, że stwierdzenie nieprawdy w powyższych punktach skutkuje wykluczeniem z przetargu.

.....
(podpis)

Załącznik nr C do ogłoszenia
Wójta Gminy Pilchowice o pierwszym
przetargu ustnym nieograniczonym
na wydzierżawienie części
nieruchomości rolnej położonej
w miejscowości Leboszowice
wskazanej w Zarządzeniu nr 0050.67.2026
z dnia 20 maja 2026

Pilchowice, dnia.....

OŚWIADCZENIE

Ja, niżej podpisany/a, jako uczestnik I przetargu ustnego nieograniczonego na wydzierżawienie nieruchomości rolnej położonej w miejscowości Leboszowice, stanowiącej działkę ewidencyjną nr: 520/230 ark. mapy 2 obręb Leboszowice, dla której Sąd Rejonowy w Gliwicach prowadzi księgę wieczystą nr [REDAKTOWANE] o pow. 0,2114 ha, na cele rolnicze, oświadczam że:

- nie zalegam z żadnymi płatnościami (podatkowymi, cywilnoprawnymi oraz związanymi z opłatami lokalnymi) na rzecz Gminy Pilchowice,
- zapoznałem/am się z warunkami przetargu,
- nie będę prowadził/-a na dzierżawionym terenie odzysku odpadów w procesie odzysku R10, zgodnie z kodowaniem ustalonym przez ustawę z dn. 14.12.2012r. o odpadach, co oznacza zakaz stosowania na dzierżawionym gruncie komunalnych osadów ściekowych, przemysłowych osadów ściekowych oraz osadów z biogazowni,
- jednocześnie oświadczam pod rygorem niedopuszczenia do przetargu, że w ciągu ostatnich 5 lat (licząc od daty ogłoszenia przetargu) nie odmówiłem/am zawarcia umowy dzierżawy rzeczonyj nieruchomości mimo zwycięstwa w uprzednio zorganizowanym przetargu oraz nie występowałem/am o przedterminowe rozwiązanie umowy dzierżawy, której przedmiotem była przedmiotowa nieruchomość.

Wszystkie informacje zawarte w niniejszym oświadczeniu oraz przedłożonych dokumentach są zgodne z prawdą i stanem faktycznym. Jestem świadomy/a, że stwierdzenie nieprawdy w powyższych punktach skutkuje wykluczeniem z przetargu.

.....
(podpis)

Załącznik nr D do ogłoszenia
Wójta Gminy Pilchowice o pierwszym
przetargu ustnym nieograniczonym
na wydzierżawienie części
nieruchomości rolnej położonej
w miejscowości Wilcza
wskazanej w Zarządzeniu nr 0050.67.2026
z dnia 20 maja 2026.

Pilchowice, dnia.....

OŚWIADCZENIE

Ja, niżej podpisany/a, jako uczestnik I przetargu ustnego nieograniczonego na wydzierżawienie nieruchomości rolnej położonej w miejscowości Wilcza, stanowiącej działkę ewidencyjną nr: 66/6 ark. mapy 6 obręb Wilcza, dla której Sąd Rejonowy w Gliwicach prowadzi księgę wieczystą nr [REDAKTOWANE] o pow. 0,6100 ha, na cele rolnicze, oświadczam że:

- nie zalegam z żadnymi płatnościami (podatkowymi, cywilnoprawnymi oraz związanymi z opłatami lokalnymi) na rzecz Gminy Pilchowice,
- zapoznałem/am się z warunkami przetargu,
- nie będę prowadził/-a na dzierżawionym terenie odzysku odpadów w procesie odzysku R10, zgodnie z kodowaniem ustalonym przez ustawę z dn. 14.12.2012r. o odpadach, co oznacza zakaz stosowania na dzierżawionym gruncie komunalnych osadów ściekowych, przemysłowych osadów ściekowych oraz osadów z biogazowni,
- jednocześnie oświadczam pod rygorem niedopuszczenia do przetargu, że w ciągu ostatnich 5 lat (licząc od daty ogłoszenia przetargu) nie odmówiłem/am zawarcia umowy dzierżawy rzeczonyj nieruchomości mimo zwycięstwa w uprzednio zorganizowanym przetargu oraz nie występowałem/am o przedterminowe rozwiązanie umowy dzierżawy, której przedmiotem była przedmiotowa nieruchomość.

Wszystkie informacje zawarte w niniejszym oświadczeniu oraz przedłożonych dokumentach są zgodne z prawdą i stanem faktycznym. Jestem świadomy/a, że stwierdzenie nieprawdy w powyższych punktach skutkuje wykluczeniem z przetargu.

.....
(podpis)

Załącznik nr E do ogłoszenia
Wójta Gminy Pilchowice o pierwszym
przetargu ustnym nieograniczonym
na wydzierżawienie części nieruchomości
rolnej położonej w miejscowości Wilcza
wskazanej w Zarządzeniu nr 0050.67.2026
z dnia 20 maja 2026.
Pilchowice, dnia.....

OŚWIADCZENIE

Ja, niżej podpisany/a, jako uczestnik I przetargu
ustnego nieograniczonego na wydzierżawienie nieruchomości rolnej położonej w miejscowości
Wilcza, stanowiącej działkę ewidencyjną nr: 76/7 ark. mapy 6 obręb Wilcza, dla której Sąd Rejonowy
w Gliwicach prowadzi księgę wieczystą nr [REDAKTOWANE] o pow. 0,5700 ha, na cele rolnicze,
oświadczam że:

- nie zalegam z żadnymi płatnościami (podatkowymi, cywilnoprawnymi oraz związanymi z opłatami lokalnymi) na rzecz Gminy Pilchowice,
- zapoznałem/am się z warunkami przetargu,
- nie będę prowadził/-a na dzierżawionym terenie odzysku odpadów w procesie odzysku R10, zgodnie z kodowaniem ustalonym przez ustawę z dn. 14.12.2012r. o odpadach, co oznacza zakaz stosowania na dzierżawionym gruncie komunalnych osadów ściekowych, przemysłowych osadów ściekowych oraz osadów z biogazowni,
- jednocześnie oświadczam pod rygorem niedopuszczenia do przetargu, że w ciągu ostatnich 5 lat (licząc od daty ogłoszenia przetargu) nie odmówiłem/am zawarcia umowy dzierżawy rzeczonyj nieruchomości mimo zwycięstwa w uprzednio zorganizowanym przetargu oraz nie występowałem/am o przedterminowe rozwiązanie umowy dzierżawy, której przedmiotem była przedmiotowa nieruchomość.

Wszystkie informacje zawarte w niniejszym oświadczeniu oraz przedłożonych dokumentach są zgodne z prawdą i stanem faktycznym. Jestem świadomy/a, że stwierdzenie nieprawdy w powyższych punktach skutkuje wykluczeniem z przetargu.

.....
(podpis)

Załącznik nr F do ogłoszenia
Wójta Gminy Pilchowice o pierwszym
przetargu ustnym nieograniczonym
na wydzierżawienie części nieruchomości
rolnej położonej w miejscowości Wilcza
wskazanej w Zarządzeniu nr 0050.67.2026
z dnia 20 maja 2026
Pilchowice, dnia.....

OŚWIADCZENIE

Ja, niżej podpisany/a, jako uczestnik I przetargu ustnego nieograniczonego na wydzierżawienie nieruchomości rolnej położonej w miejscowości Wilcza, stanowiącej działkę ewidencyjną nr: 1148/280 ark. mapy 8 obręb Wilcza, dla której Sąd Rejonowy w Gliwicach prowadzi księgę wieczystą nr [REDAKTOWANE] o pow. 0,0968 ha, na cele rolnicze, oświadczam że:

- nie zalegam z żadnymi płatnościami (podatkowymi, cywilnoprawnymi oraz związanymi z opłatami lokalnymi) na rzecz Gminy Pilchowice,
- zapoznałem/am się z warunkami przetargu,
- nie będę prowadził/-a na dzierżawionym terenie odzysku odpadów w procesie odzysku R10, zgodnie z kodowaniem ustalonym przez ustawę z dn. 14.12.2012r. o odpadach, co oznacza zakaz stosowania na dzierżawionym gruncie komunalnych osadów ściekowych, przemysłowych osadów ściekowych oraz osadów z biogazowni,
- mam świadomość, że działka stanowiąca przedmiot dzierżawy nie posiada odpowiedniego skomunikowania z drogą publiczną, wobec czego na cały czas trwania umowy dzierżawy będę zobowiązany/a do zapewnienia dostępu do rzeczonoego terenu własnym staraniem i na własny koszt,
- jednocześnie oświadczam pod rygorem niedopuszczenia do przetargu, że w ciągu ostatnich 5 lat (licząc od daty ogłoszenia przetargu) nie odmówiłem/am zawarcia umowy dzierżawy rzeczonojej nieruchomości mimo zwycięstwa w uprzednio zorganizowanym przetargu oraz nie występowałem/am o przedterminowe rozwiązanie umowy dzierżawy, której przedmiotem była przedmiotowa nieruchomość.

–
Wszystkie informacje zawarte w niniejszym oświadczeniu oraz przedłożonych dokumentach są zgodne z prawdą i stanem faktycznym. Jestem świadomy/a, że stwierdzenie nieprawdy w powyższych punktach skutkuje wykluczeniem z przetargu.

.....
(podpis)

Załącznik nr G do ogłoszenia
Wójta Gminy Pilchowice o pierwszym
przetargu ustnym nieograniczonym
na wydzierżawienie części nieruchomości
rolnych położonych w miejscowości Pilchowice
wskazanych w Zarządzeniu nr 0050.67.2026
z dnia 20 maja 2026

Pilchowice, dnia.....

OŚWIADCZENIE

Ja, niżej podpisany/a, jako uczestnik I przetargu
ustnego nieograniczonego na wydzierżawienie nieruchomości rolnych położonych w miejscowości
Pilchowice, stanowiących działki ewidencyjne nr: 493/139, 494/138, 495/138, 151 – część działki ark.
mapy 22 obręb Pilchowice, dla których Sąd Rejonowy w Gliwicach prowadzi księgi wieczyste nr
[REDAKTOWANE] o łącznej pow. 1,5751 ha, na cele rolnicze,
oświadczam że:

- nie zalegam z żadnymi płatnościami (podatkowymi, cywilnoprawnymi oraz związanymi z opłatami lokalnymi) na rzecz Gminy Pilchowice,
- zapoznałem/am się z warunkami przetargu,
- nie będę prowadził/-a na dzierżawionym terenie odzysku odpadów w procesie odzysku R10, zgodnie z kodowaniem ustalonym przez ustawę z dn. 14.12.2012r. o odpadach, co oznacza zakaz stosowania na dzierżawionym gruncie komunalnych osadów ściekowych, przemysłowych osadów ściekowych oraz osadów z biogazowni,
- jednocześnie oświadczam pod rygorem niedopuszczenia do przetargu, że w ciągu ostatnich 5 lat (licząc od daty ogłoszenia przetargu) nie odmówiłem/am zawarcia umowy dzierżawy rzeczonyj nieruchomości mimo zwycięstwa w uprzednio zorganizowanym przetargu oraz nie występowałem/am o przedterminowe rozwiązanie umowy dzierżawy, której przedmiotem była przedmiotowa nieruchomość.

Wszystkie informacje zawarte w niniejszym oświadczeniu oraz przedłożonych dokumentach są zgodne z prawdą i stanem faktycznym. Jestem świadomy/a, że stwierdzenie nieprawdy w powyższych punktach skutkuje wykluczeniem z przetargu.

.....
(podpis)

Załącznik nr H do ogłoszenia
Wójta Gminy Pilchowice o pierwszym
przetargu ustnym nieograniczonym
na wydzierżawienie części nieruchomości
rolnej położonej w miejscowości Żernica
wskazanej w Zarządzeniu nr 0050.67.2026
z dnia 20 maja 2026
Pilchowice, dnia.....

OŚWIADCZENIE

Ja, niżej podpisany/a, jako uczestnik I przetargu ustnego nieograniczonego na wydzierżawienie nieruchomości rolnej położonej w miejscowości Żernica, stanowiącej działkę ewidencyjną nr: 798/97 ark. mapy 3 obręb Żernica, dla której Sąd Rejonowy w Gliwicach prowadzi księgę wieczystą nr [REDAKTOWANE] o pow. 0,3297 ha, na cele rolnicze, oświadczam że:

- nie zalegam z żadnymi płatnościami (podatkowymi, cywilnoprawnymi oraz związanymi z opłatami lokalnymi) na rzecz Gminy Pilchowice,
- zapoznałem/am się z warunkami przetargu,
- nie będę prowadził/-a na dzierżawionym terenie odzysku odpadów w procesie odzysku R10, zgodnie z kodowaniem ustalonym przez ustawę z dn. 14.12.2012r. o odpadach, co oznacza zakaz stosowania na dzierżawionym gruncie komunalnych osadów ściekowych, przemysłowych osadów ściekowych oraz osadów z biogazowni,
- mam świadomość, że działka stanowiąca przedmiot dzierżawy nie posiada odpowiedniego skomunikowania z drogą publiczną, wobec czego na cały czas trwania umowy dzierżawy będę zobowiązany/a do zapewnienia dostępu do rzeczonoego terenu własnym staraniem i na własny koszt,
- jednocześnie oświadczam pod rygorem niedopuszczenia do przetargu, że w ciągu ostatnich 5 lat (licząc od daty ogłoszenia przetargu) nie odmówiłem/am zawarcia umowy dzierżawy rzeczonojej nieruchomości mimo zwycięstwa w uprzednio zorganizowanym przetargu oraz nie występowałem/am o przedterminowe rozwiązanie umowy dzierżawy, której przedmiotem była przedmiotowa nieruchomość.

Wszystkie informacje zawarte w niniejszym oświadczeniu oraz przedłożonych dokumentach są zgodne z prawdą i stanem faktycznym. Jestem świadomy/a, że stwierdzenie nieprawdy w powyższych punktach skutkuje wykluczeniem z przetargu.

.....
(podpis)

Załącznik nr I do ogłoszenia
Wójta Gminy Pilchowice o pierwszym
przetargu ustnym nieograniczonym
na wydzierżawienie części nieruchomości
rolnej położonej w miejscowości Stanica
wskazanej w Zarządzeniu nr 0050.67.2026
z dnia 20 maja 2026.

Pilchowice, dnia.....

OŚWIADCZENIE

Ja, niżej podpisany/a, jako uczestnik I przetargu ustnego nieograniczonego na wydzierżawienie nieruchomości rolnej położonej w miejscowości Stanica, stanowiącej działki ewidencyjne nr: 408/166 i 409/166 ark. mapy 4 obręb Stanica, dla których Sąd Rejonowy w Gliwicach prowadzi księgę wieczystą nr [REDAKTOWANE] o pow. 1,4228 ha, na cele rolnicze, oświadczam że:

- nie zalegam z żadnymi płatnościami (podatkowymi, cywilnoprawnymi oraz związanymi z opłatami lokalnymi) na rzecz Gminy Pilchowice,
- zapoznałem/am się z warunkami przetargu,
- nie będę prowadził/-a na dzierżawionym terenie odzysku odpadów w procesie odzysku R10, zgodnie z kodowaniem ustalonym przez ustawę z dn. 14.12.2012r. o odpadach, co oznacza zakaz stosowania na dzierżawionym gruncie komunalnych osadów ściekowych, przemysłowych osadów ściekowych oraz osadów z biogazowni,
- jednocześnie oświadczam pod rygorem niedopuszczenia do przetargu, że w ciągu ostatnich 5 lat (licząc od daty ogłoszenia przetargu) nie odmówiłem/am zawarcia umowy dzierżawy rzeczonyj nieruchomości mimo zwycięstwa w uprzednio zorganizowanym przetargu oraz nie występowałem/am o przedterminowe rozwiązanie umowy dzierżawy, której przedmiotem była przedmiotowa nieruchomość.

Wszystkie informacje zawarte w niniejszym oświadczeniu oraz przedłożonych dokumentach są zgodne z prawdą i stanem faktycznym. Jestem świadomy/a, że stwierdzenie nieprawdy w powyższych punktach skutkuje wykluczeniem z przetargu.

.....
(podpis)

Załącznik nr J do ogłoszenia
Wójta Gminy Pilchowice o pierwszym
przetargu ustnym nieograniczonym
na wydzierżawienie części nieruchomości
rolnej położonej w miejscowości Stanica
wskazanej w Zarządzeniu nr 0050.67.2026
z dnia 20 maja 2026.

Pilchowice, dnia.....

OŚWIADCZENIE

Ja, niżej podpisany/a, jako uczestnik I przetargu ustnego nieograniczonego na wydzierżawienie nieruchomości rolnej położonej w miejscowości Stanica, stanowiącej działkę ewidencyjną nr: 253/46 ark. mapy 1 obręb Stanica, dla której Sąd Rejonowy w Gliwicach prowadzi księgę wieczystą nr [REDAKTOWANE] o pow. 0,3400 ha, na cele rolnicze, oświadczam że:

- nie zalegam z żadnymi płatnościami (podatkowymi, cywilnoprawnymi oraz związanymi z opłatami lokalnymi) na rzecz Gminy Pilchowice,
- zapoznałem/am się z warunkami przetargu,
- nie będę prowadził/-a na dzierżawionym terenie odzysku odpadów w procesie odzysku R10, zgodnie z kodowaniem ustalonym przez ustawę z dn. 14.12.2012r. o odpadach, co oznacza zakaz stosowania na dzierżawionym gruncie komunalnych osadów ściekowych, przemysłowych osadów ściekowych oraz osadów z biogazowni,
- jednocześnie oświadczam pod rygorem niedopuszczenia do przetargu, że w ciągu ostatnich 5 lat (licząc od daty ogłoszenia przetargu) nie odmówiłem/am zawarcia umowy dzierżawy rzeczonyj nieruchomości mimo zwycięstwa w uprzednio zorganizowanym przetargu oraz nie występowałem/am o przedterminowe rozwiązanie umowy dzierżawy, której przedmiotem była przedmiotowa nieruchomość.

Wszystkie informacje zawarte w niniejszym oświadczeniu oraz przedłożonych dokumentach są zgodne z prawdą i stanem faktycznym. Jestem świadomy/a, że stwierdzenie nieprawdy w powyższych punktach skutkuje wykluczeniem z przetargu.

.....
(podpis)

Załącznik nr K do ogłoszenia
Wójta Gminy Pilchowice o pierwszym
przetargu ustnym nieograniczonym
na wydzierżawienie części nieruchomości
rolnych położonych w miejscowości Pilchowice
wskazanych w Zarządzeniu nr 0050.67.2026
z dnia 20 maja 2026.
Pilchowice, dnia.....

OŚWIADCZENIE

Ja, niżej podpisany/a, jako uczestnik I przetargu
ustnego nieograniczonego na wydzierżawienie nieruchomości rolnych położonych w miejscowości
Pilchowice, stanowiących działki ewidencyjne nr: 47, 231/48, 41 – część działki, 42-część działki,
121/43, 122/43, 123/43, 44 45, 46, 72, 71, 69- część działki ark. mapy 12 obręb Pilchowice, dla
których Sąd Rejonowy w Gliwicach prowadzi księgi wieczyste nr [REDACTED]

o łącznej pow. 7,2484 ha na cele rolnicze, oświadczam że:

- nie zalegam z żadnymi płatnościami (podatkowymi, cywilnoprawnymi oraz związanymi z opłatami lokalnymi) na rzecz Gminy Pilchowice,
- zapoznałem/am się z warunkami przetargu,
- nie będę prowadził/-a na dzierżawionym terenie odzysku odpadów w procesie odzysku R10, zgodnie z kodowaniem ustalonym przez ustawę z dn. 14.12.2012r. o odpadach, co oznacza zakaz stosowania na dzierżawionym gruncie komunalnych osadów ściekowych, przemysłowych osadów ściekowych oraz osadów z biogazowni,
- jednocześnie oświadczam pod rygorem niedopuszczenia do przetargu, że w ciągu ostatnich 5 lat (licząc od daty ogłoszenia przetargu) nie odmówiłem/am zawarcia umowy dzierżawy rzeczonyj nieruchomości mimo zwycięstwa w uprzednio zorganizowanym przetargu oraz nie występowałem/am o przedterminowe rozwiązanie umowy dzierżawy, której przedmiotem była przedmiotowa nieruchomość.

Wszystkie informacje zawarte w niniejszym oświadczeniu oraz przedłożonych dokumentach są zgodne z prawdą i stanem faktycznym. Jestem świadomy/a, że stwierdzenie nieprawdy w powyższych punktach skutkuje wykluczeniem z przetargu.

.....
(podpis)